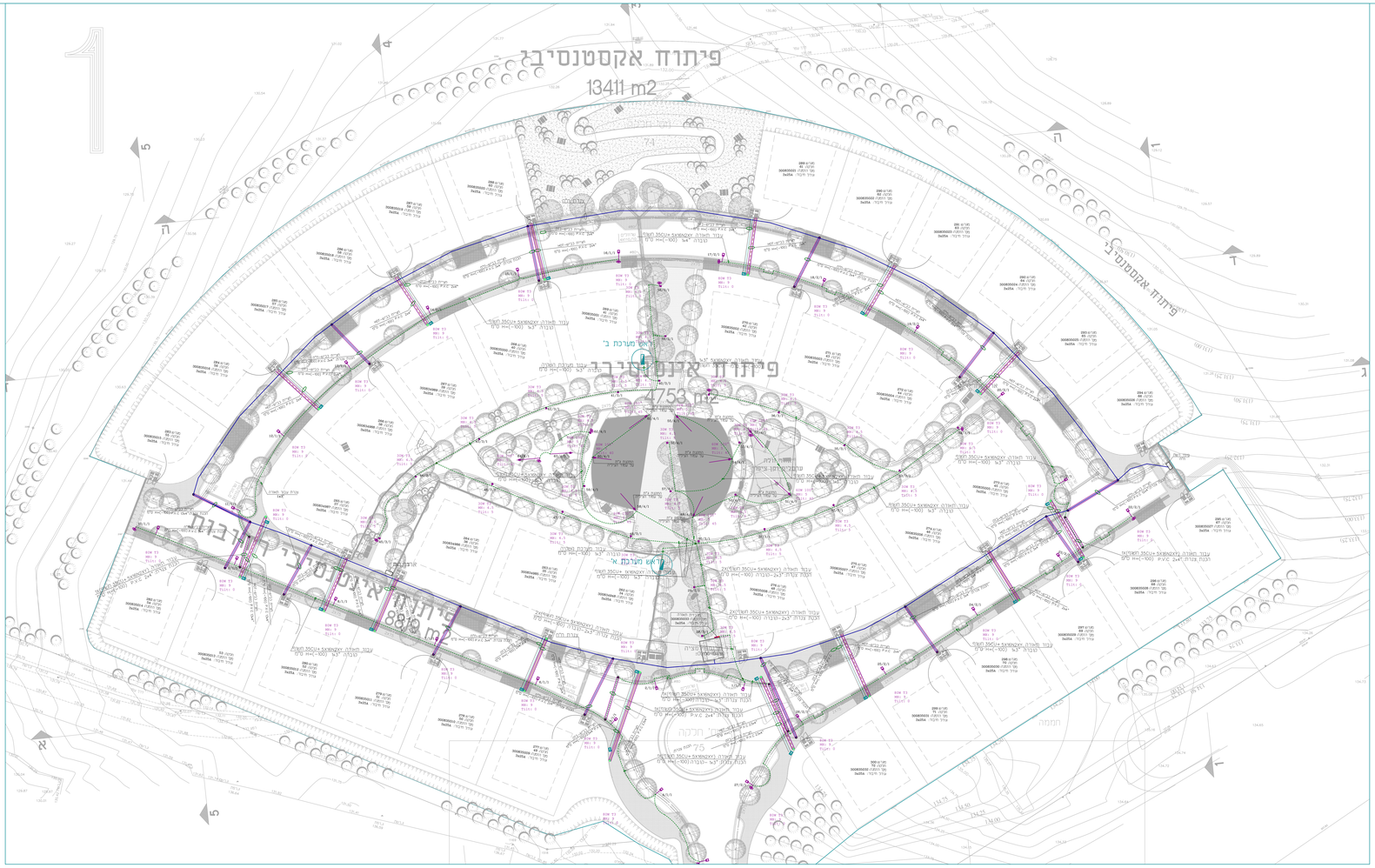
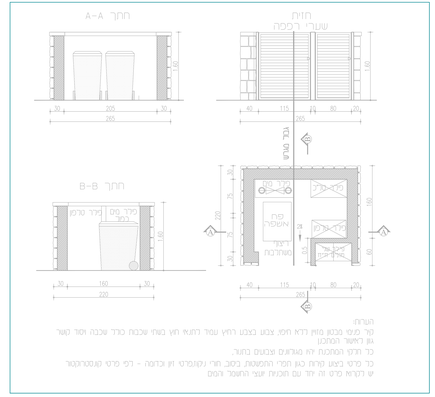
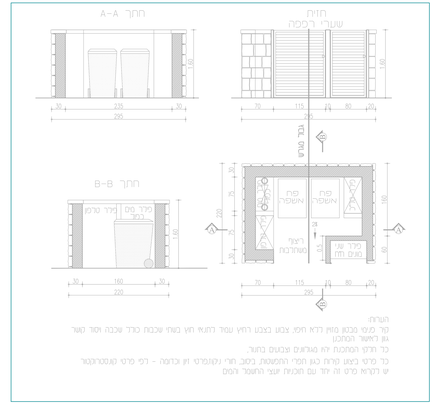


חצר שירות עבור מגרש יחיד (כלא קנ"מ)



הערות:
כל מיכלי מכלא מוצע בלוח חומר צבוע בצבע הרחץ עפר. לחומר חץ נוסף שכבת כלה שכבה חסך קשר.
גג לאשפה המכולה.
כל תדמה המחכות יה מאושרים עבמוש כתוב.
כל סרטי בצבע לוחה כמו חסרי התפעמות. כיוצב חאי ריקוטרנט וץ בכוצה - רבי סרטי (סטטרטגי).
יש להדגיש סרטי זה יהי עם תפעמות שנוי התפעל דומם

חצר שירות עבור שני מגרשים סמוכים (כלא קנ"מ)



הערות:
כל מיכלי מכלא מוצע בלוח חומר צבוע בצבע הרחץ עפר. לחומר חץ נוסף שכבת כלה שכבה חסך קשר.
גג לאשפה המכולה.
כל תדמה המחכות יה מאושרים עבמוש כתוב.
כל סרטי בצבע לוחה כמו חסרי התפעמות. כיוצב חאי ריקוטרנט וץ בכוצה - רבי סרטי (סטטרטגי).
יש להדגיש סרטי זה יהי עם תפעמות שנוי התפעל דומם

מקרא תאורה

- מסלול הולכי רגל מאסף, עם סיפי גרניט 60 סיפי
- מסלול לעגלי גלגים מוצע בחיפוי P.V.C מארז בעומק 60 סמ מרוץ 2 קווי תקשורת
- עיבוי מסלול ברוחב 2 מ' לתפעול
- עיבוי חיפוי ריצפת הולכי רגל מאסף
- עמוד תאורה
- מרכזית תאורה
- אלקטרודות ארוכות לכדי שחיה ביטחון.
- רחוב מאסף - נתיב מעבר
- מעבר בקיע חתך מוצע
- המשמרת הסמוך ביותר המעבדה
- חתוך סרוק מוצע
- נמחה בטון עבור מוגש תכנית המאסר בלבד
- נמחה בטון משולבת הום-בוט-דגם 1
- נמחה בטון משולבת הום-בוט-דגם 2
- נמחה בטון בודדת לשם
- נמחה בטון בודדת בקיע
- גב בקיע מוצע בעומק 30 סמ.
- תעלת ניקוז אי יא -עומק כפי חתוך
- אדון מאבר של בקיע-מוצע
- שחיה בקיע מוחזקת
- תוואי מרקע מוצע חתי מרוצף בעומק 30 סמ .
- תעלת בקיע עבור הום יא-עומק תעלה לפי חתך
- אדון ניקוזים של הום-מוצע
- שחיה הום עבורה מוחזקת.

מקרא תאורה:

מס' מרכזיה | מס' מעגל | מס' עמוד

1 / 1 / 1

- מס' המרכזיה: מוגדר "1" עבור תכנון הפרויקט בכלל.
- מס' מרכזיה סופי יקבע בשטח בסיום הפרויקט.

גוף תאורה



Luminaire Schedule						
Symbol	Qty	Label	Arrangement	Lum. Lumens	LLF	Description	Arm
	10	60W 100°	SINGLE	6510	0.900	Gewiss SMART 4 LED SL 60W 100° 4000K H=4.5m	0.5
	27	80W T3	SINGLE	10457	0.900	Or Ad Eng TOSCA S LED 80W 3000K H=9m	1.5
	27	30W T3	SINGLE	4050	0.900	Or Ad Eng TOSCA XS LED 30W 3000K H=4.5m	0.2

תכניות אדריכלי הנוף הינן רכוש בלעדי של משרדנו ואין להעתיקן או להשתמש בהן ללא אישור בכתב ומראש מאת משרדנו. כל הזכויות שמורות.

מס'	נושא	תאריך
1	הגשה לרישוי	25/08/20
2	הגשה לרישוי	25/09/20
3	הגשה לרישוי	25/10/20
4	הגשה לרישוי	25/11/20
5	הגשה לרישוי	25/12/20
6	הגשה לרישוי	26/01/20
7	הגשה לרישוי	26/02/20
8	הגשה לרישוי	26/03/20

רשימת שינויים

מס'	תיאור השינוי
1	הוספת שטחים סוף כמסגרת לפי תכנית עסקי מסגרת
2	עדכון הסמכויות בתכנית ובטבלה את הסמכות בתכנית
3	הוספת הסמכות לשטח מדויק מדויק בהיקף
4	שינויים מעבדים, מפרטים, אדריכל נוף
5	שינוי - הוראות שם ומס' רחוב בהתאם לרישום שלביי
6	תכנון המדרגות מעבר מאבר מעבר למסמרת בתי-ריקוח
7	הוספת 11 ח' ורחוב בהתאם לתכנית הנוכחית
8	רישום תעבור - חתך לחתך-לחתך חתך-שלוח כיתוב
9	שינוים - חתך חתך-לחתך חתך-שלוח שינוי
10	הוספת בנדך מחתם מהדה בהתאם הוגה אס-ש אד-ח

שרטט:	הרחבה יניב
מפקח:	תכנית תעמוד ותקנקורת האחרה
לקוח	לשימוש: להשגת: להקמה:
מתכנן:	D1 שיוכי:
מפקח מפקח:	אלבר בן-כסם
מנהל:	ארן זבריה

מ.מ. אדריכלי ומתכנני תנועה בע"מ
מרחבים - תכנון - מתכנים לתעבורה בישראל
רח' הנשיא 2, ת.ד. 1, רעננה 4310001
טל': 09-7401111, פקס': 09-7401112
אימייל: office@view-edge.co.il

מס' פרוייקט:	211200-PR-LIGHT
מספר תכנית:	-

תכנון אחראי לביצוע ואחריות מוגבלת בהתאם לנאמר.
אין לשכפל, להעתיק, לפרסם בכל דרך שהיא ו/או להשתמש במידע
הכלול בתכנית זו ללא הסכמה בכתב ומראש מאת המתכננים.
כל הזכויות שמורות.

מספר	תאריך	תיאור
1	21.02.21	תכנית לאישור
2	14.12.21	תכנית למכרז
3	12.04.22	תכנית לביצוע

רשימת שינויים:

רשימת הערות:

1	מיקום מקננים סופי בפסגה לפי תכנית ספקי מסגה
2	גבהים ומספרים בתכנית מבפרים את המסומן במקרא
3	האחריות המצוינ בנספח לאופן מידות ולדוגמה בלבד
	הלולנטון מתכנן, מהנדס, אדריכל וכד'
4	אזיזרי גילוי אם ונמצי יהיו בעבי תקן, לדוגמה מרפייר
5	חובה הפרדת מעגלי מאור ושקעים בספורת בניה ירוקה
6	בבניה בת 4 גידים תעמוד בהוראות הצבעים הבאים
	לחות תשקר – חום חום-כחול, חום-שחור, כחול
	צהובים – חום, חום-כחול, חום-שחור, צהוב
7	מעורה בדרך פירוט תיהיה בדרגת הגנה IP-3X ,IK-04

מתכנן:	הרחבה יכיני
פרויקט:	פרטים תאורה
סוג מסמך:	תכניות ביצוע / מכרז / היתר / לקיחת מידות
שרטט:	D1
קנ"מ:	
מנהל פרויקט:	אלעד בן-בסט
מתכנן:	אלון זכריה

מ.מ. אדריכלות ותכנון בע"מ
מתכננים - יועצים - מהנדסים לתאורה ואקוסטיקה
כתובת: גרניט 18, קיסריה-תעשיה אזרית מגדיאל
טל': 077-5515970, פקס: 077-5515971
אימייל: office@new-edge.co.il

שם פרויקט:	211200-PR-LIGHT
מספר פרויקט:	-

כבישים ורחובות

אזורנד מהנדסים

TOSCA L/M/S/XS/XXS

נוף תאורת מבטחה טכנולוגיית LED במחשוף גולים להתקנה על עמודים מוטמים לתאורת כבישים, רחובות, חניונים ועוד.

מבנה יציקת אלומיניום, צבוע אבקת פוליאסטר אלקטרוסטטית בתנור עם טיפול נוסף לעמידות נגד קורוזיה, טמפרטורות סביבה -30°C- עד +40°C

מע' אופטית מבחר עקשות מטופטרות מתוכננות ליעילות מירבית של פיזור אור, זכוכית מחוסכת שקופה.

LED תוצרת CREE XP-G3 / LUMILEDS

דרייבר תוצרת MEANWELL / OSRAM / PHILIPS התקן הגנה נגד נחשולי מתח עד 10kV/10kA

התקנה מפרק מתכוונן להתקנה אופקי/תלוי עמוד Ø60 מ"מ

מאושר נתיבי ישראל
מאושר מעבד הבינוי והשיכון
מאושר פיקוד העורף

TOSCA XXS

מס' להזמנה	# of LED	System Watts
D-170XS1LED40-16	16	30
D-170XS1LED40-24	24	40
D-170XS1LED60-24	24	60

TOSCA XS

מס' להזמנה	# of LED	System Watts
D-170S1LED40-16	16	40
D-170S1LED60-16	16	60

TOSCA S

מס' להזמנה	# of LED	System Watts
D-170SLED40-24	24	40
D-170SLED60-24	24	60
D-170SLED60-32	32	60
D-170SLED80-32	32	80
D-170SLED100-48	48	100

מידות TOSCA XXS

מידות TOSCA XS

מידות TOSCA S

אור עד מהנדסים (1987) בע"מ

(יסוד מוחקן)
באזור הדמדמה)
(יסוד מוחקן)
באזור רגיל)
עמוד תאורה
מס פלטה מעמוד 40x4 מזה ומעמוד 40x4 מזה
כבל חשמל
ראש מוט
מוט - ראש מוט
עמוד 25# מוט בקוטר
עמוד 70# מוט שרוולי
עמוד 110#
עמוד 160#
מוט ב-
כבל יסוד מוחקנים
מרווח בטיחות
יסוד נמוך ב-
יסוד נמוך ב-
ברגי יסוד מוחקנים
לפי תכנון ספקית המוט
מוט ב-
מוט ב-
מוט ב-

מ.מ. חרסון
חברה לתכנון הנדסי
מרחב תכנון ארצי 49, בניין 2, קומה 2
טל: 153-50-5532371
פקס: 153-50-5532371
office@m-a.com

משרד התחבורה
רשות הנתיבים

מס'	תאריך	מהות השינוי / הוספה	שם
01	12/21/60	הכנה לביצוע	מ.מ
00	12/21/60	הכנה לביצוע	מ.מ

הערות כלליות:

1. כל המידות ביחידות מטר אלא אם צוין אחרת.
2. כל הפלדה – פלדה מסוג St37 אלא אם צוין אחרת.
3. כל הבטון – בטון מזוין מסוג B30 (300 ק"ג/מ"ק) אלא אם צוין אחרת.
4. הבטון ייצוק על גבי שכבת בטון רזה בעובי 10 ס"מ לפחות.
5. כל הפינות והקצוות החשופים של הבטון יעוגלו ברדיוס של 2 ס"מ, אלא אם צוין אחרת.
6. כל הפרטים והמידות יבדקו באתר לפני ביצוע כל עבודה.
7. כל המידות באתר יאומתו מול המדידה.
8. כל הנזקים שייגרמו לכבישים ולמתקנים הקיימים במהלך העבודות יתוקנו על חשבון הקבלן.
9. הקבלן יהיה אחראי לתכנון ולביצוע של כל הפיגומים, התמיכות והחפירות הזמניות הדרושים לביצוע העבודות.
10. כל המידות והגבהים בתוכניות אלו הן ביחס למערכת הקואורדינטות והגבהים הארצית.

BNE-DR-YAK-YAKNI39-DD-6001-01

מס'	תאריך	נכון	מכון	שרטט	תיאור
01	06/12/21	מ. כהן	מ. כהן	מ. כהן	הכנה לביצוע
00	09/12/21	מ. כהן	מ. כהן	מ. כהן	הכנה לביצוע

קנ"מ: 1:1 | 1:2 | 1:5 | 1:10 | 1:20 | 1:50 | 1:100 | 1:200 | 1:500 | 1:1000 | 1:2000 | 1:5000

תכנית

מס' תכנית: 39- תת"מ

חתך רוחבי טיפוסי

1:20 מ"מ

מדרון חפירה
מדרון מילוי
שכבת בטון רזה
שכבת מצע
שכבת מצע
שכבת מצע

חברת נתיבי איילון בע"מ
רח' מנחם בגין 144, תל אביב 6492102
טל': 03-5528271 פקס: 153-50-5528271
Office@bn-erg.com :דוא"ל

נתיבי איילון
Ayalon Highways

מערכת הרחבת כביש 20 בין הרחובות ז'בוטינסקי לבין הרחוב דרך נמיר
AYALON HIGHWAYS EXPANSION PROJECT BETWEEN ZEEV JABOTINSKY AND DERECH NEMIR

מס'	תאריך	מהות השינוי / AMENDMENT	שונה ע"י
00	28/02/22	הוצאה לביצוע	ב.ב.י.
01	09/12/22	הוצאה לביצוע	ב.ב.י.

CHECKED: ELAD AMSALEM ביקורת: אלעד אמסלם
CC: MICHAEL COHEN, TAL TAL-OR, ELIAD NAHMIAS, ELI GAFNALI, ELIAD AMSALEM העתק: מיכאל כהן, טל טל-אור, אליעד נחמיאס, אלי גפנאלי, אלעד אמסלם

מפת מיקום



שלב התכנון:
הוצאה לביצוע

כותרת:
תכנית כללית

מחלף 39 ז'בוטינסקי

קנ"מ:	1:500	מס' תיק:	45940

מהנדס	מתכנן	מתכנן משנה	אחראי ביצוע	מנהל פרויקט	מנהל תכנון
חתימה					
שם	נ. בן דוד			ב. בן יוסף	ב. בן יוסף
תאריך	28/02/22			09/12/22	09/12/22

מהדורה	מהדורה לאישור	אישור	מהדורה לביצוע	לביצוע	לא לביצוע
				●	○

מס' גרסה	01
תאריך	09/12/22

קובץ תכנית:	BNE-HW-YAK-YAKINI39-DD-1301-01.pdf
PLOT FILE NAME:	BNE-HW-YAK-YAKINI39-DD-1301-01.pdf
SHEET FILE NAME:	BNE-HW-YAK-YAKINI39-DD-130X.dwg

BNE-HW-YAK-YAKINI39-DD-1301-01

09/12/2022 13:32:08 Shorok U:\45940\Roads\Det-Layout\Tender\BNE-HW-YAK-YAKINI39-DD-130X.dwg

מקרא מצב מתוכנן:

מסעה/חניה
שביל אופניים
ריצוף מדרכה או אי תנועה (עפ"י אדריכל)
עמדת כיכר (עפ"י אדריכל)
גינון
תכנון פרטי
ציר כביש
גדר מתוכננת
תכנון עתידי

כניסה/יציאה כמגרש
שם\מספר תא ניקוז
מידות תא ניקוז
גובה תא ניקוז
עומק תפרת תא ניקוז
צינור ניקוז \ צינור ניקוז
עומק התחלת צינור ניקוז
טלסקופ ניקוז
ריצוף ריקי-רף
גומות עצים
קיר תומך
עמוד תאורה מתוכנן (כבישים)
עמוד תאורה מתוכנן (שביל אופניים)

מקרא מצב ספסטורי קיים:

זכות דרך R.O.W
גבול גוש
גבול חלקה

מקרא מצב קיים:

עמוד חשמל
עמוד תאורה
עמוד טלפון
שוחה
שוחת חשמל
שוחת מים
ברז שריפה
תמרור
רמזור
עמוד טיימון
עץ
שיח
פוליגון
צריף/סככה/ממה
אספלט קיים
דרך שירות/עפר קיימת
ריצוף של מדרכה (אי תנועה) קיימת
קו ניקוז קיים
ע.ת. קיים, קיים לביטול

כביש אספלט
אבן שפה
דרך (עפר/מצעים)
תעלה
קיר/גדר רשת
מעטה ביטחון
גדר
קו גובה ראשי
קו גובה משני
סרסור
גבול מעובד/מסע
מבנה

04	09/12/21	הכנת תכנון למכרז 3
03	27/11/21	שינוי מבנה כביש
02	10/08/21	לפי דרישות מתכנן מים וביוב
01	27/04/21	לפי דרישות מתכנן מים וביוב
00	13/04/21	הכנת תכנון מפורט

מהדורה	תאריך	שאר עדכון / אסמכתא / יוזם העדכון	אישור

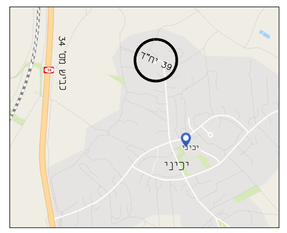
כל הזכויות שמורות בב. הנדסה. הנחיות אלו לשאול ממך זול, לעשות בו שימוש או להפיצו ללא אישור בכתב.

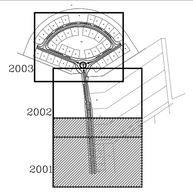
על המפעיל לבחור את כל הפרידות והתיוייש המתכנן עד כל טעות או אי התאמה. אין לבצע פירות ע"י מידה בשרטוט.

משרד הבינוי והשיכון

ב.נ. הנדסה
התחברות תנועה וכבישים
ת.ד. 7619 מ"בה (רמשלקו) 40400
ג'יד: 050-5528271
מקס: 153-50-5528271
דוא"ל: Office@bn-eng.com

תרשים סביבה (ללא קנ"מ):





מפתח גיכיונות

פרוייקט:

יכיני
השלמת 39 יח"ד

שם התכנית:

תנוחה

שלב תכנון	ראשוני (50)	מוקדם (05)	מפורט (00)
מטרה	לעיון (01)	לאישור(A1)	כל"הוצ(C1)

מהדורה	תאריך	שרטט	בדק	אישר
04	09/12/21	יונס נ.	שורוק ק.	בשאר נ.
00	13/04/21	יונס נ.	יונס נ.	בשאר נ.

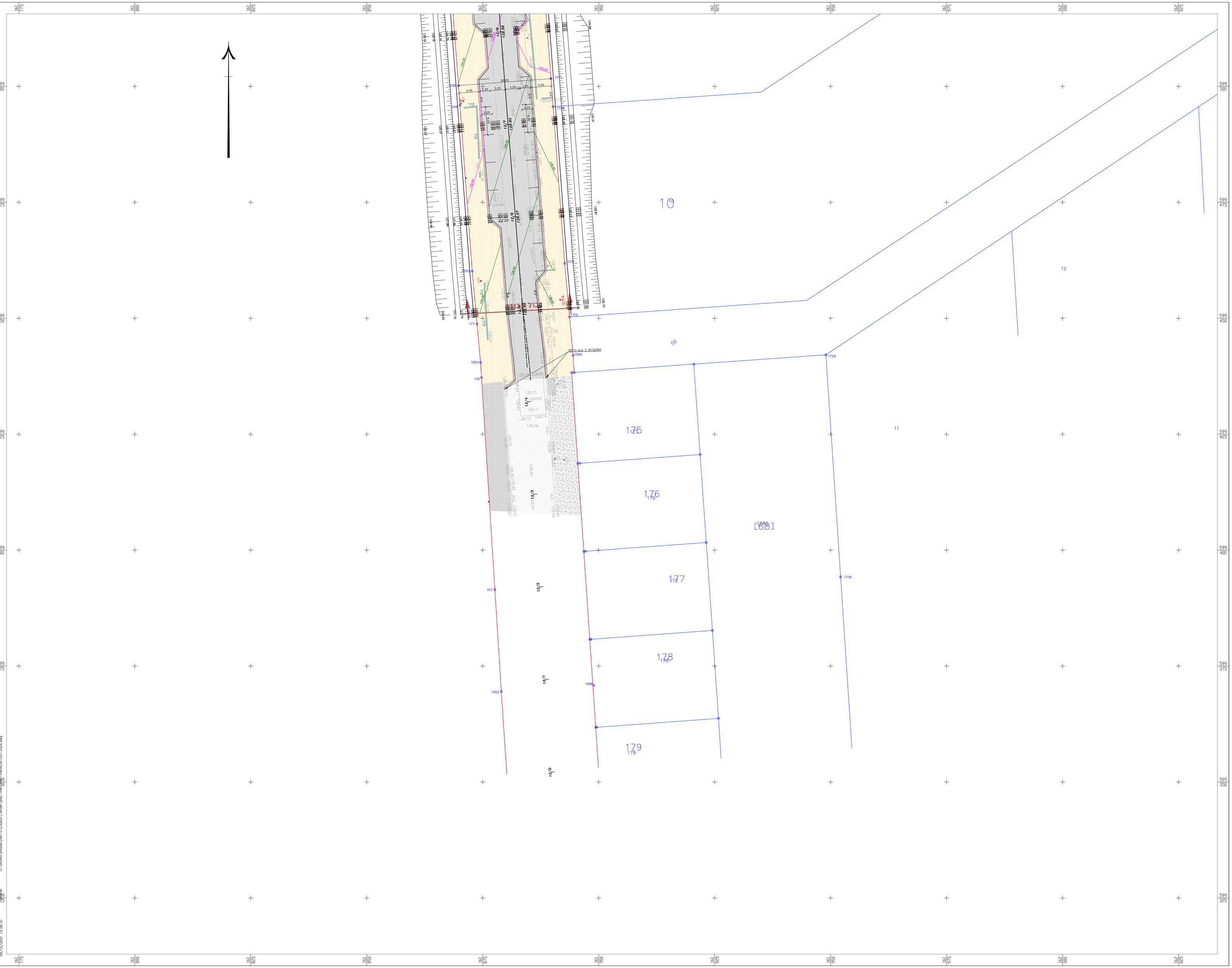
מס' פרוייקט: 45940 קנ"מ: 1:250

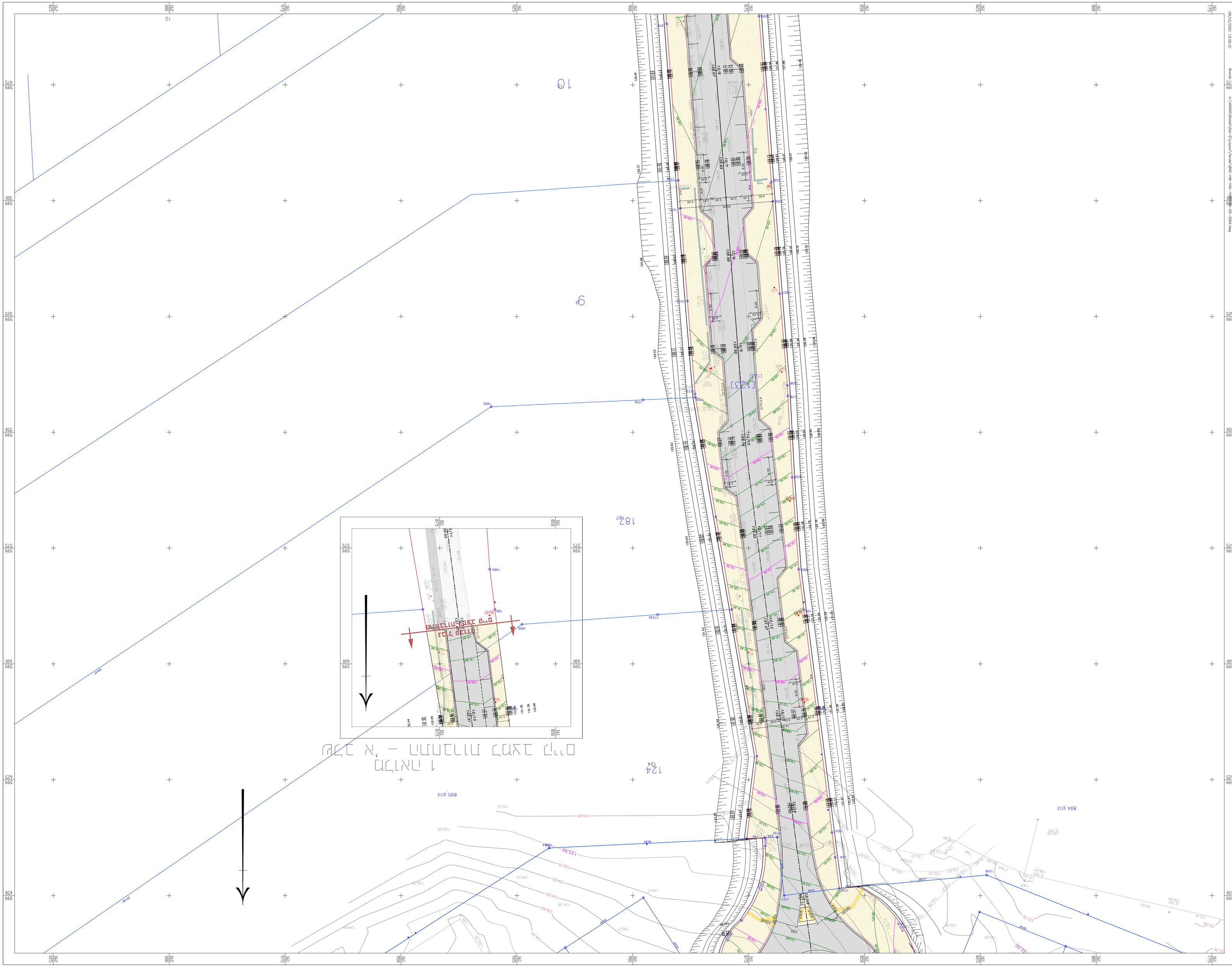
SHEET FILE NAME: BNE-HW-YAK-YAKINI39-DD-200X.dwg שם קובץ גיליון
PLOT FILE NAME: BNE-HW-YAK-YAKINI39-DD-2001-04.plt שם קובץ הדפסה

מהדורה	גיליון	שלב מרוקם	אסמכתא/שם המשרד	תחום	מתכנן
BNE-HW-YAK-YAKINI39-DD-2001-04					

09/12/2021 13:56:51

U:\45940\Roads\Unit-01\Layout\Tender\BNE-HW-YAK-YAKINI39-DD-200X.dwg




מבט א' – התחברות רחבה דו"ס
1 הרחבה
124
182
9
10
12
1902
1760
1230
1060
1905
1904
1903
1901
1906
1907
1908
1909
1910
1911
1912
1913
1914
1915
1916
1917
1918
1919
1920
1921
1922
1923
1924
1925
1926
1927
1928
1929
1930
1931
1932
1933
1934
1935
1936
1937
1938
1939
1940
1941
1942
1943
1944
1945

מקרא מצב מתוכנן:

- מסעה/חניה
- שביל אופניים
- ריצוף מדרכה או אי תנועה (עפ"י אדריכל)
- עמדת כיכר (עפ"י אדריכל)
- גינון
- תכנון פרטי
- ציר כביש
- גדר מתוכננת
- תכנון עתידי

- כניסה/יציאה למגרש
- שם,עומק תא ניקוז
- מדרון תא ניקוז
- גובה תא ניקוז
- גובה תחתית צינור ניקוז
- צינור ניקוז
- טלכנט ניקוז
- ריצוף ריפ-רפ
- גומות עצים
- קיר תומך
- עמוד תאורה מתוכנן (כבישי)
- עמוד תאורה מתוכנן (שביל אופניים)

מקרא מצב ספסטורי קיים:

- זכות דרך R.O.W
- גבול גוש
- גבול תוכנית

מקרא מצב קיים:

- עמוד חשמל
- עמוד תאורה
- עמוד טלפון
- שוחה
- שוחת חשמל
- שוחת מים
- ברז שריפה
- תמרור
- רמזור
- עמוד סימון
- עץ
- שרח
- פוליגון
- צרוף/סכלא/ממזה
- אספקט קיים
- דרך שרוחת/עפר קיימת
- ריצוף של מדרכה (אי תנועה) קיימת
- קו ניקוז קיים
- ע.ת. קיים, קיים לביטול

- כביש אספלט
- אבן שפה
- דרך (עפר/מצעים)
- מעטה
- קרן/צדר רשת
- מעטה ביטחון
- ריצוף
- קו גובה ראשי
- קו גובה משני
- מרסה
- צינור
- גבול מעובד/עסט
- מבנה

04	09/12/21	הכנת תכנון למכרז	ב.נ.
03	27/11/21	שינוי מבנה כביש	ב.נ.
02	10/08/21	לפי דרישת מזכנו מים וביוב	ב.נ.
01	27/04/21	לפי דרישת מזכנו מים וביוב	ב.נ.
00	13/04/21	הכנת תכנון מפורט	ב.נ.
מהדורה	תאריך	תאור עדכון / אסמכתא / יוזם העדכון	אישר

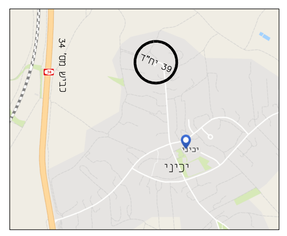
כל הזכויות שמורות למשרד ב.נ. הנדסה, אין לשכפל מסמך זה, לעשות בו שימוש או להפיצו בלא אישור בכתב.

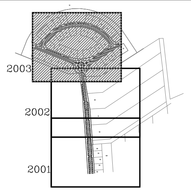
על המזמין לבקר את כל הפרטים והמידע המזמנו על כך טעות או אי התאמה, אין לבצוע מידות ע"י מדידה בשרטוט.

משרד הביטחון והשיכון

ב.נ. הנדסה
תחבורה תנועה וכבישים
ת.ד. 7619 פ"ת (המשלש) 40400
נייד: 050-5528271
טלפון: 153-50-5528271
דוא"ל: Office@bn-eng.com

תרשים סביבה (ללא קנ"מ):





מפתח גיכיונות

פרוייקט:

יכיני
השלמת 39 יח"ד

שם התכנית:

תנוחה

שלב תכנון	ראשוני (50)	מוכרז (פס)	מפורט (100)		
מטרה	לעיון (ע)	לאישור(א)	למכרז (מ)	[כביצוע(כ)]	
04	09/12/21	יונס מ.	שרוהם ק.	בשאר ב.	
00	13/04/21	יונס מ.	יונס מ.	בשאר ב.	
מהדורה	תאריך	תכנון	שרטט	אישר	

מס' פרוייקט: **45940** קנ"מ: 1 : 250

שם קובץ הגדרות: SHEET FILE NAME:	BNE-HW-YAK-YAKINI39-DD-200X.dwg
שם קובץ הדפסה: PLOT FILE NAME:	BNE-HW-YAK-YAKINI39-DD-2003-04.plt


מהדורה	גיליון	שלב מדריכים	אסמכתא/שם המשרד	מנוס	תחום	מתכנן
BNE-HW-YAK-YAKINI39-DD-2003-04						

U:\45940\Roads\Shorok\Layout\Tender\BNE-HW-YAK-YAKINI39-DD-200X.dwg 13:09:19 09/12/2021

גוש 894

גוש 895

תמנה



ROAD NO. 13

ROAD NO. 14

ד"ר ד. הדסי
הנדסה ותכנון יועצים בע"מ
רח' הברזל 40, תל אביב 6971409
טל': 03-6382371 פקס: 03-6382372
office@dhn-eng.com :דוא"ל

מערכת הרכבת הקלה בדרום תל אביב

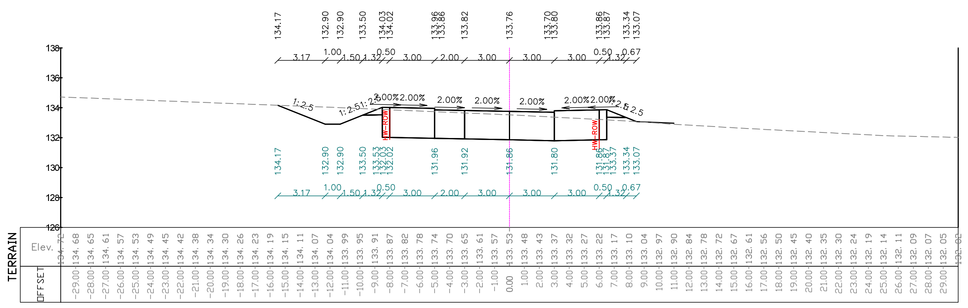
מסמך מקדים לתכנון מפורט

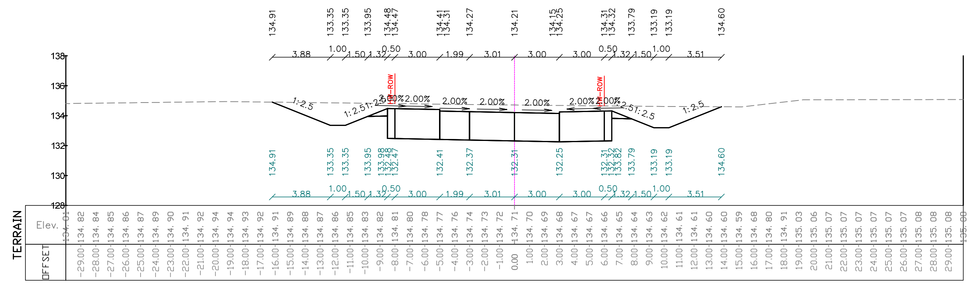
BNE-HW-YAK-YAKINI39-DD-3001-04

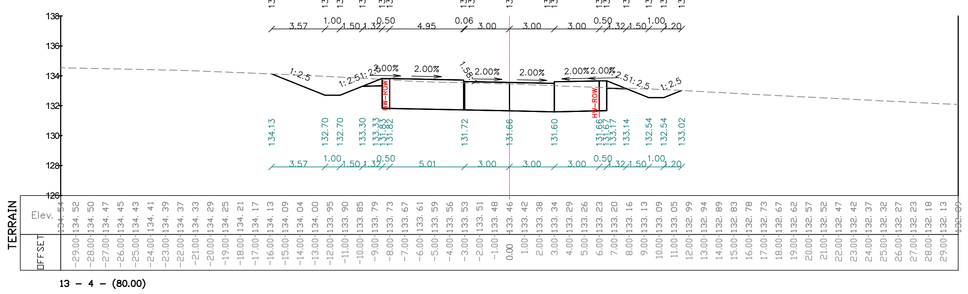
מס'	תאריך	מהדורה / הערות	שונה ע"י
1.1	28/03/21	הגשה לתכנון מקדמי	

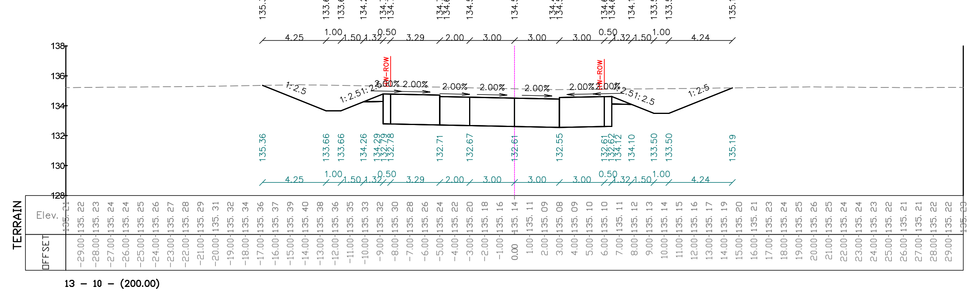
1.1	28/03/21	.ת קוי	.ת קוי	09/12/21	04
1.1	28/03/21	.ת קוי	.ת קוי	09/12/21	00

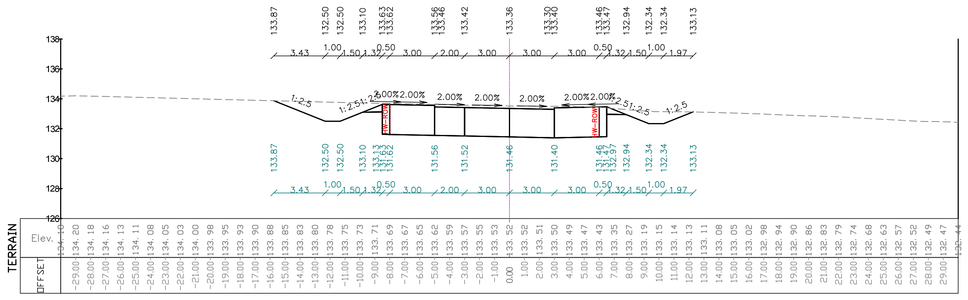
1.1	09/12/21	הגשה לתכנון מקדמי			
1.1	29/04/21	שינוי בתוואי הקטעים 1 ו-2			
1.1	09/06/21	שינוי בתוואי הקטעים 1 ו-2			
1.1	09/11/21	שינוי בתוואי הקטעים 1 ו-2			
1.1	09/12/21	הגשה לתכנון מקדמי		

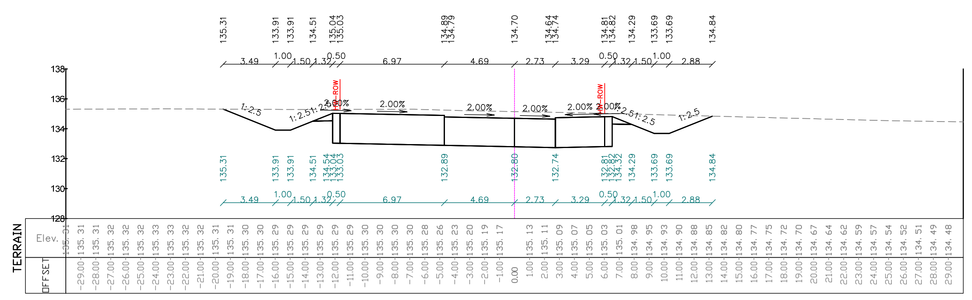


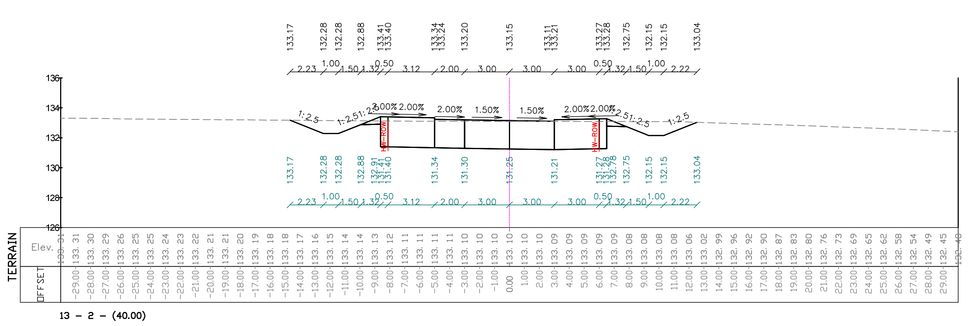


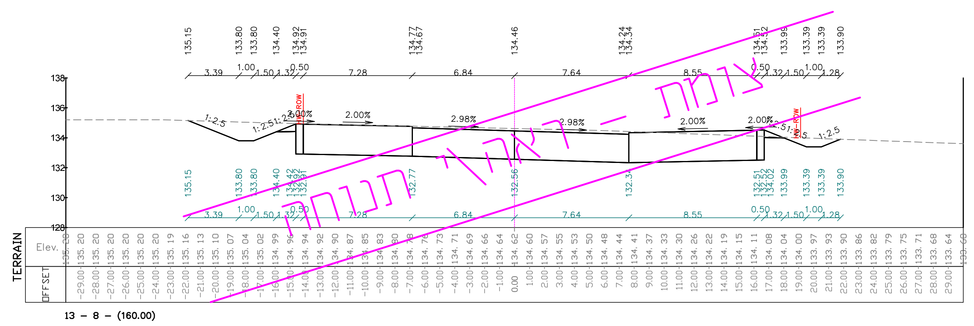


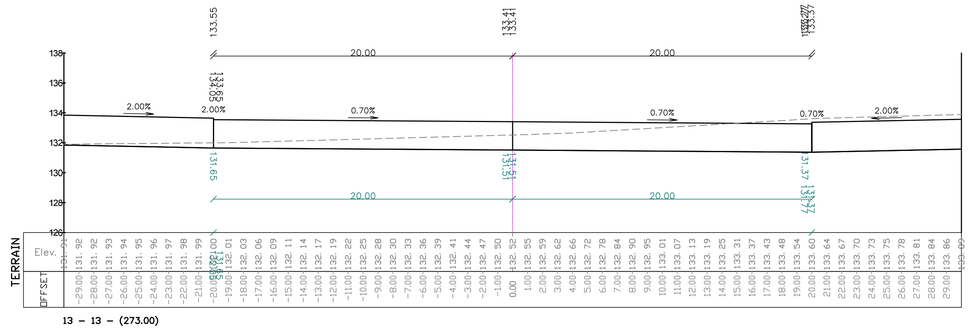


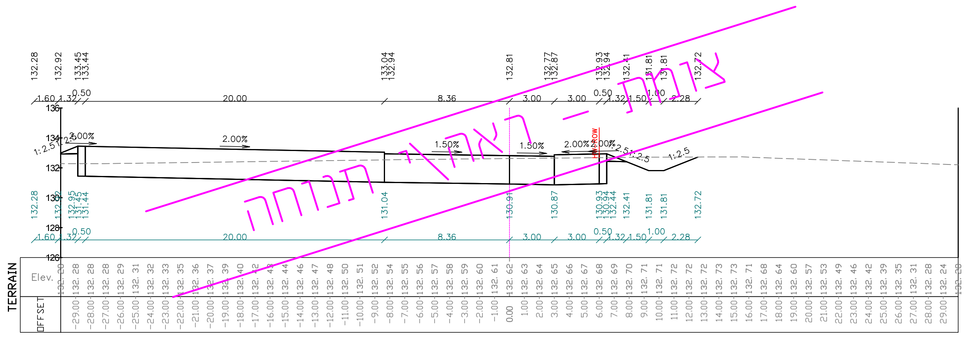


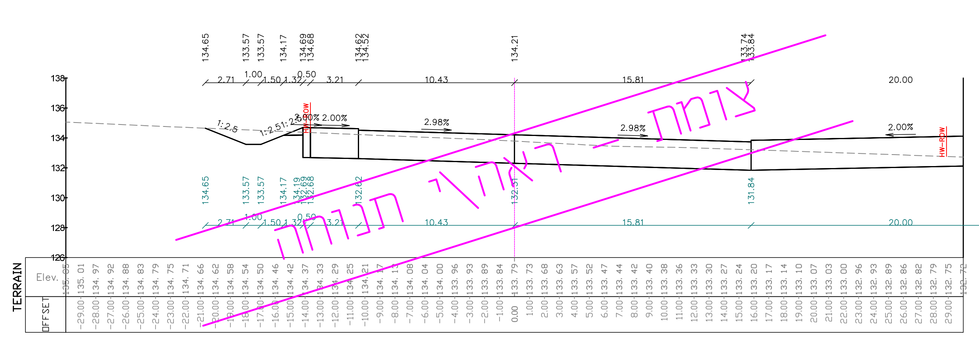


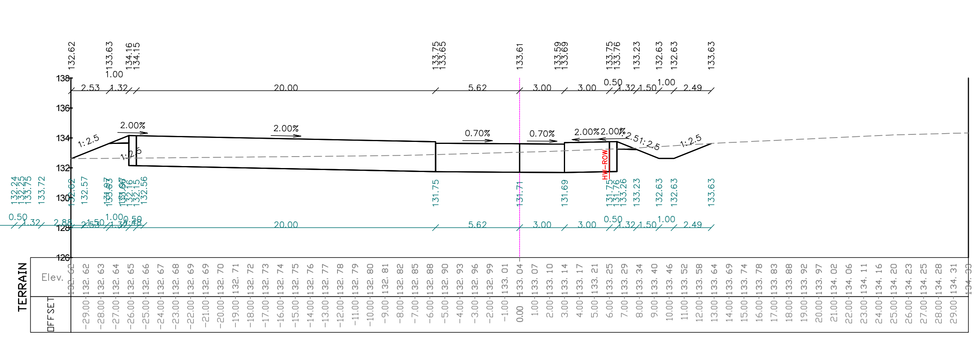


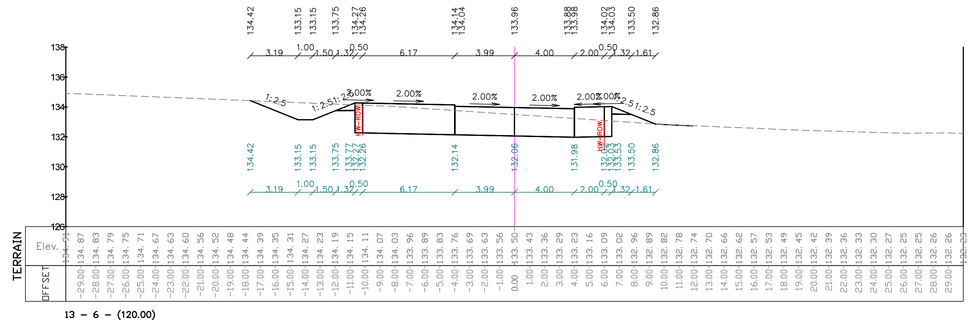


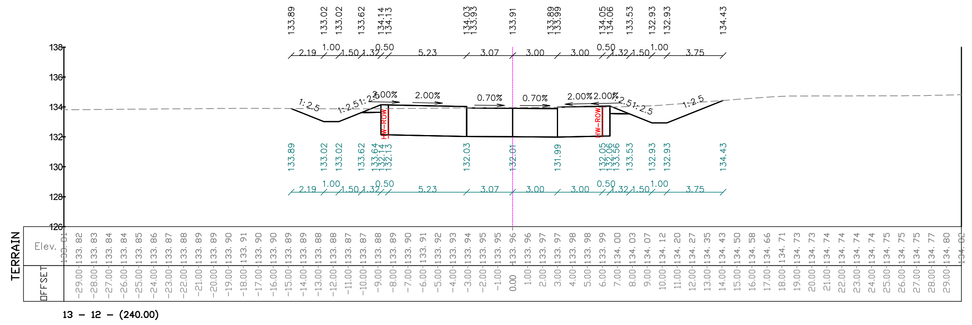












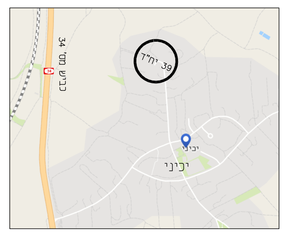
04	הכנת תכנון למכרז	09/12/21
03	שינוי תכנית כביש	27/11/21
02	לפי דרישות מזכנן מים וביוב	10/08/21
01	לפי דרישות מזכנן מים וביוב	27/04/21
00	הכנת תכנון מפורט	13/04/21

מהדורה	תאריך	עדכון / אסמכתא	אישר

על התכניות שמורות למשרד בע. הגופות אין לאפשר מסמך זה לעשות בו שימוש או להפיצו ללא אישור בכתב.

על המפקח לבקר את כל הפרידות והחיבורים למתכנן עד כל טעות או אי התאמה. אין לבצע פירות ע"י מדידה בשרטוטים.

תרשים סביבה (ללא קנ"מ):



מפתח גיבינות

פרוייקט:

יכיני

השלמת 39 יח"ד

שם התכנית:

חתכים לרוחב

צירים : 13

שלב תכנון	ראשוני (50)	מוקדם (90)	מפורט (00)
	●	○	○

מטרה	לעיון (01)	לאישור(#3)	תכנון (#2)	לביצוע(#5)
		○	●	○

מהדורה	תאריך	תכנן	שרטט	אישר
00	13/04/21	יונס מ.	יונס מ.	בשאר נ.
04	09/12/21	יונס מ.	שורוק ק.	בשאר נ.

מס' פרוייקט: **45940** קנ"מ: 1:200

שם קובץ הגדרות: SHEET FILE NAME: BNE-HW-YAK-YAKINI39-DD-400X.dwg

שם קובץ הדפסה: PLOT FILE NAME: BNE-HW-YAK-YAKINI39-DD-4001-04.plt

מהדורה	גירסה	שם מדריך	אפשרויות הפעלה	מצב	הדפס	מקסים
00	04					

BNE-HW-YAK-YAKINI39-DD-4001-04

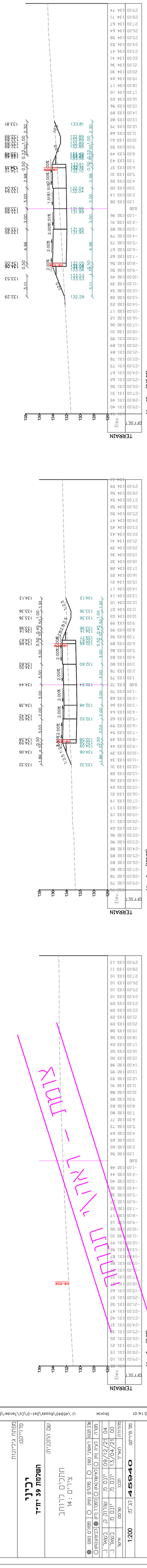
ב.ג. הנדסה
תחבורה תנועה וכבישים
ת.ד. 7619 סרנה (קיבוץ שלוחות) 40400
טל': 055-5528271
פקס: 153-55-5528271
דוא"ל: Office@bn-eng.com

משרד הבינוי והשיכון

U:\45940\Roads\04-01\Civil\Tender\BNE-HW-YAK-YAKINI39-DD-400X.dwg

Shorok

09/12/2021 13:15:44



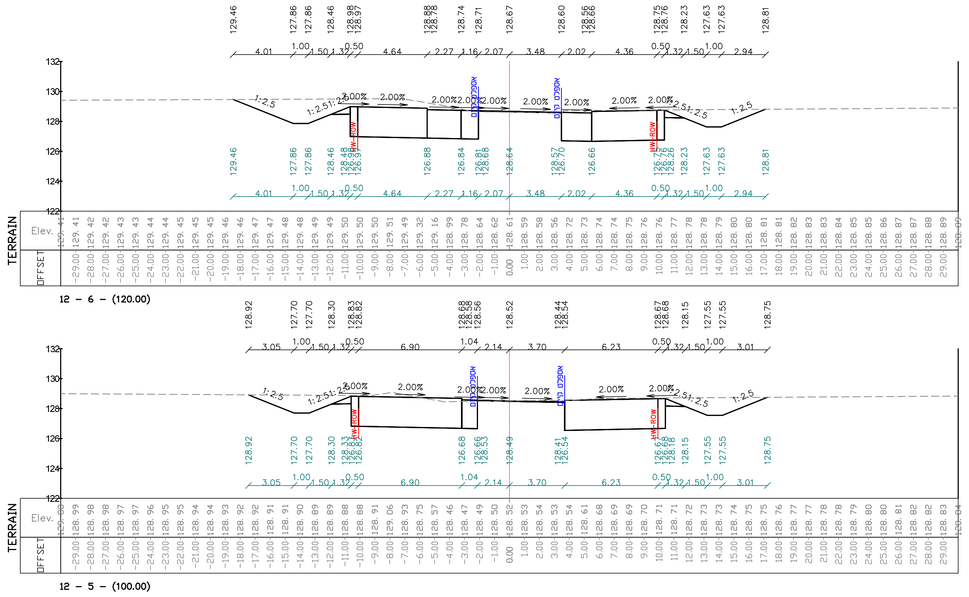
לא לביצוע - לתיק

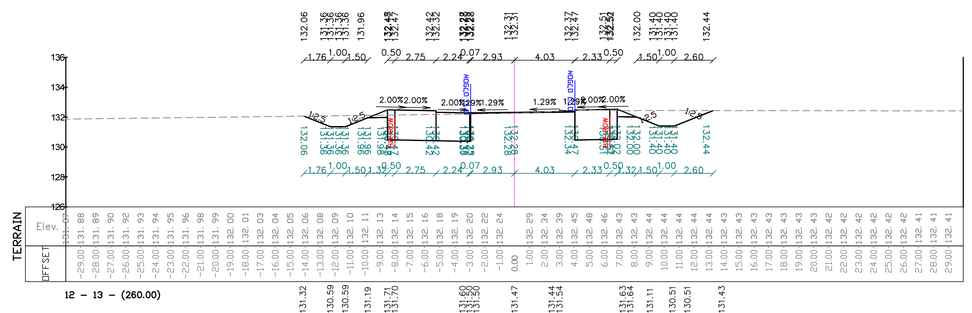
מוגש למכרז

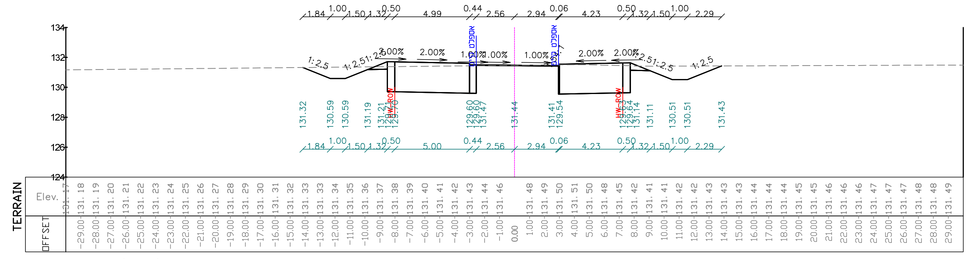
מוגש לביצוע

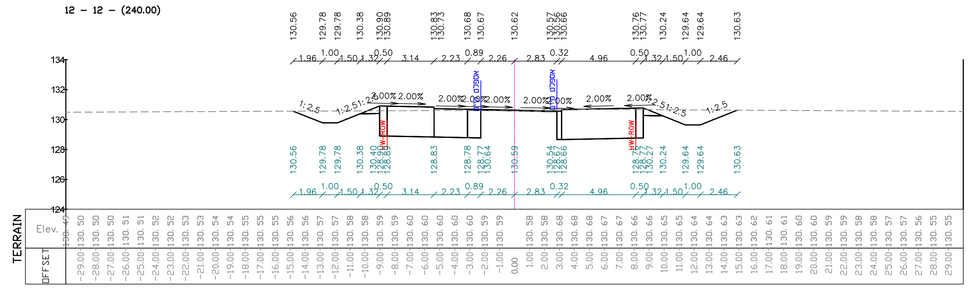
ב.ג.י. הנדסה
מהנדסים ויועצים
40400 (077)4001-222 טל'
153-50-5528271 ע.מ.
Office@bn-eng.com :דוא"ל

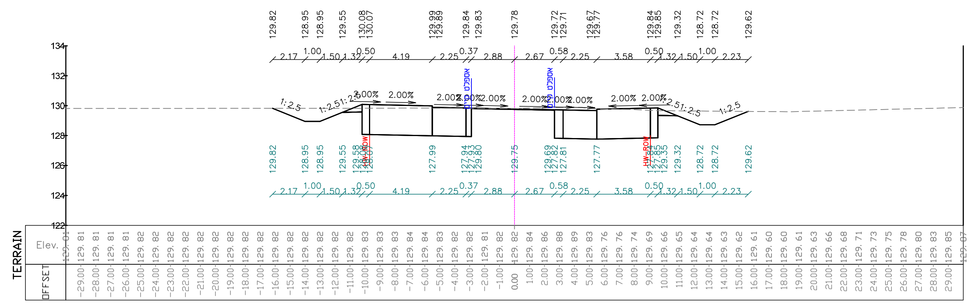
כביש מס' 34

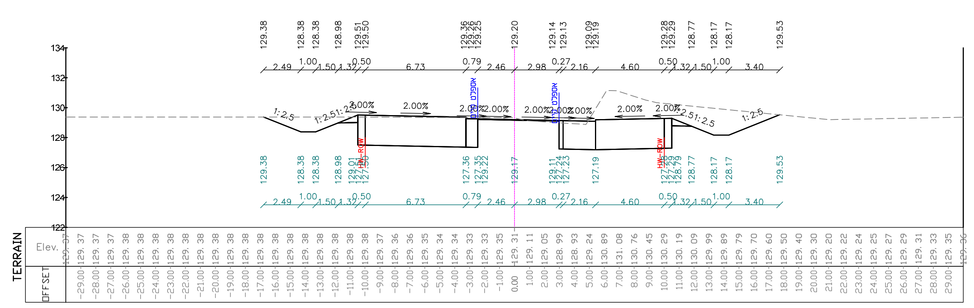


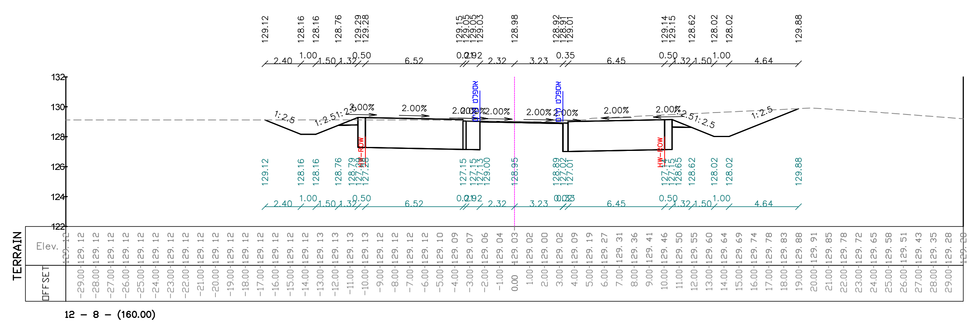


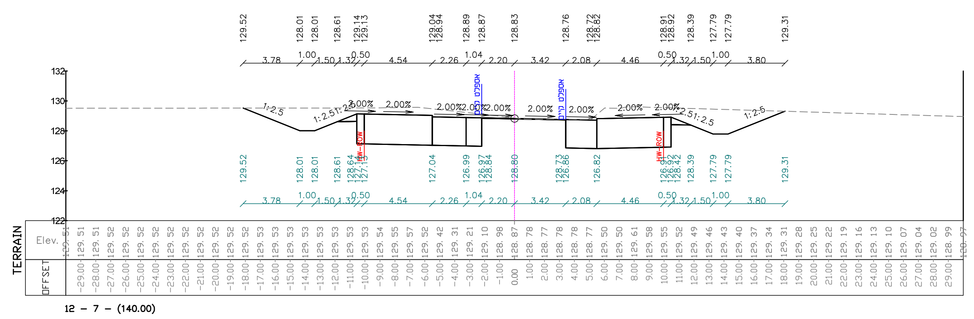


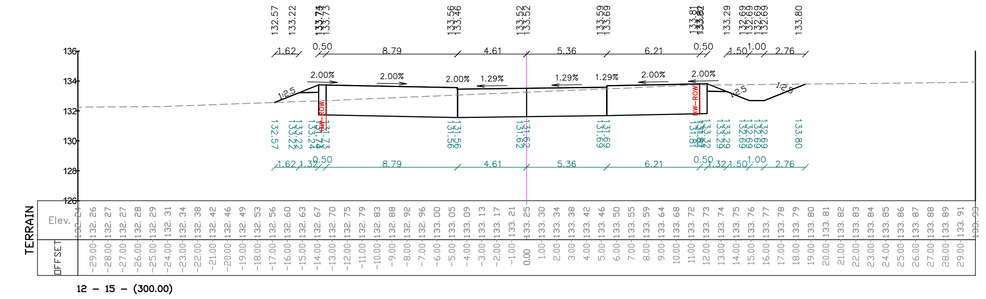


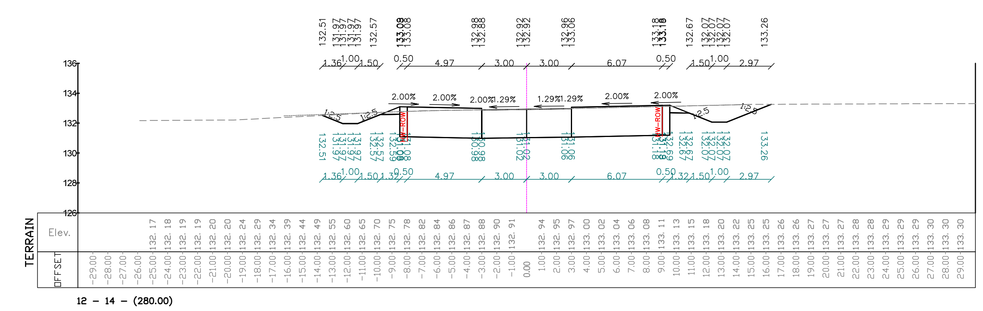












04	09/12/21	הכנת תכנון למכרז	ב.נ.
03	27/11/21	שינוי תכנה כביש	ב.נ.
02	10/08/21	לפי דרישות מזכנו מים וביוב	ב.נ.
01	27/04/21	לפי דרישות מזכנו מים וביוב	ב.נ.
00	13/04/21	הכנת תכנון מפורט	ב.נ.
מהדורה	תאריך	תאור עדכון / אסמכתא	אישר

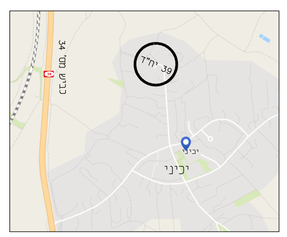
כל הזכויות שמורות למשרד ב.נ. הנדסה. אין לשכפל ממך זה, לעשות בו שימוש או להפיצו בלא אישור בכתב.

על המפנע בכתר את כל הפרטים והמידים במתכנו עד כל סטות או אי התאמה. אין לבצע מידות ע"י מדידה בשרטוט.

משרד הביטחון והשיכון

ב.נ. הנדסה
התחברות תנועה וכבישים
רח' הלוחמים 7 הרצליה (פתיחה) 4040
טל': 050-5528271
פקס: 153-50-5528271
דוא"ל: Office@bn-eng.com

תרשים סביבה (ללא קנ"מ):



מפתח גיליונות

פרוייקט:
יכיני
השלמת 39 יח"ד

שם התכנית:
חתכים לרוחב
צירים : 12

שלב תכנון	ראשוני (50) ○	מכרזי (90) ○	מפורט (00) ●
מטרה	לעיון (01) ○	לאישור(AA) ○	למכרז (21) ● [כביצוע(CF)] ○

04	09/12/21	יונס מ.	שרוק ק.	בשאר ב.
00	13/04/21	יונס מ.	יונס מ.	בשאר ב.
מהדורה	תאריך	תכנן	שרטט	אישר

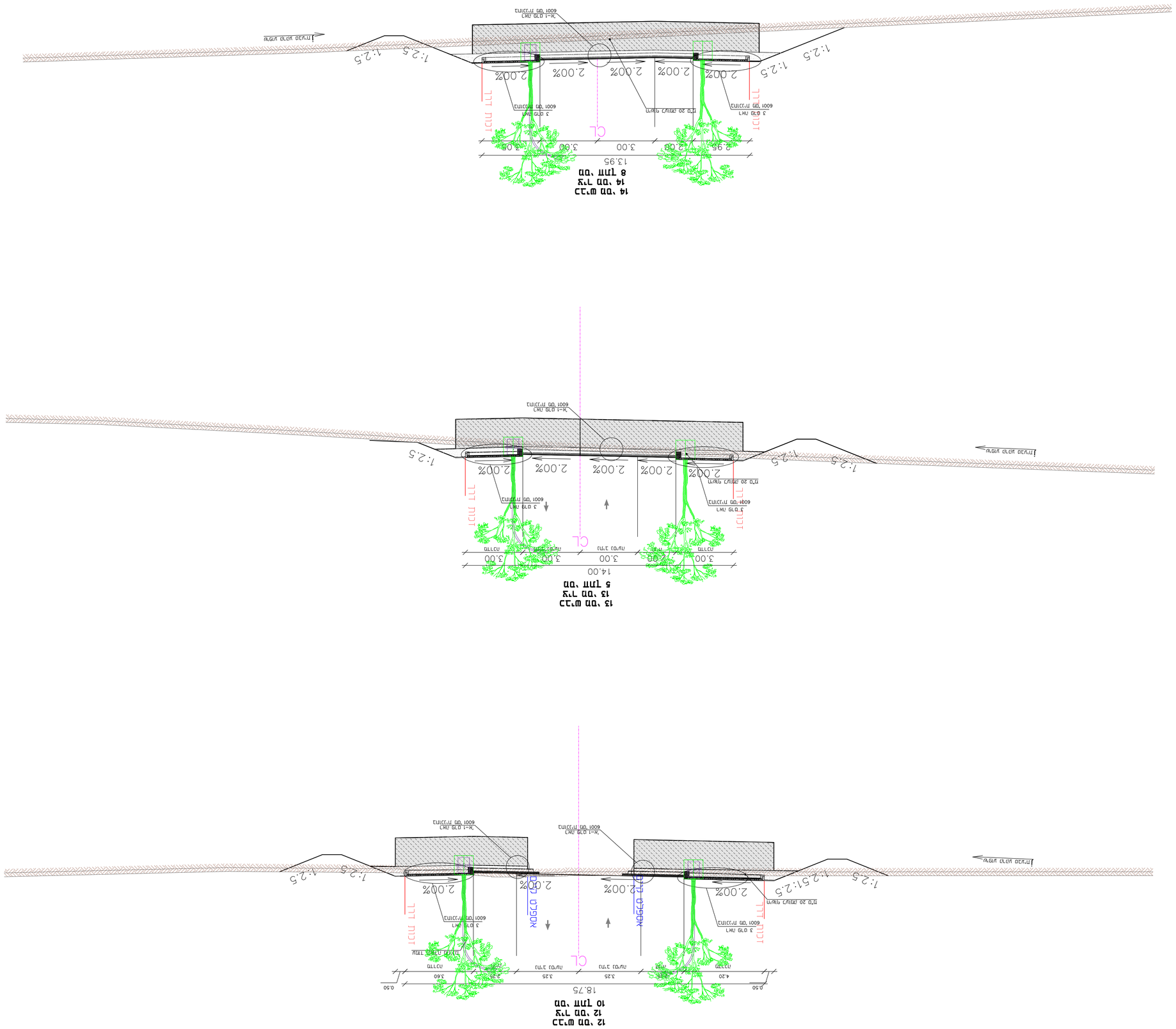
מס' פרוייקט: **45940** קנ"מ: 1:200

SHEET FILE NAME: **BNE-HW-YAK-YAKINI39-DD-400X.dwg** שם קובץ הגיליון
PLOT FILE NAME: **BNE-HW-YAK-YAKINI39-DD-4001-04.plt** שם קובץ הדפסה

מהדורה	גיליון	שלב מדויק	אסמכתא/שם המשרד	מתוח	תחום	מתכנן

BNE-HW-YAK-YAKINI39-DD-4001-04

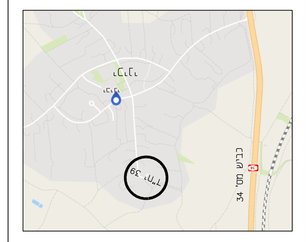
U:\45940\Roads\Shd-01\Cs\Tender\BNE-HW-YAK-YAKINI39-DD-400X.dwg
Shorok
09/12/2021 13:12:11



מקרא :

- מבנה תת קרקעי קיים/מתוכנן לביטול, לסילוק, להריסה או לכיסוי
- מבנה עיקרי חדש מתוכנן, לרבות קירות תומכים, קירות גדר ומבנים נלווים
- גבול תכנון
- גבול תחום תכנון

ד.ר. הרפז
הנדסה תחבורה וכבישים
מגדל אלון 4, רמת החייל, תל אביב 6971904
טל: 03-5628271 פקס: 03-5628272
Office@drh-eng.com :דוא"ל



תוכנית סדרי תנועה בשלבי הביצוע

כביש מס' 39 מחלף קיסריה

קנ"מ 1:100 גיליון מס' 45940

מ"מ/מס'	תיאור / הערות	נערך	נבדק	תאריך
1.1	הוצאה לביצוע	ע.ל	ד.ה	05/12/21
1.2	עדכון לפי הערות	ע.ל	ד.ה	09/12/21
1.3	עדכון לפי הערות	ע.ל	ד.ה	09/12/21

BNE-HW-YAK-YAKNI39-DD-5001-01

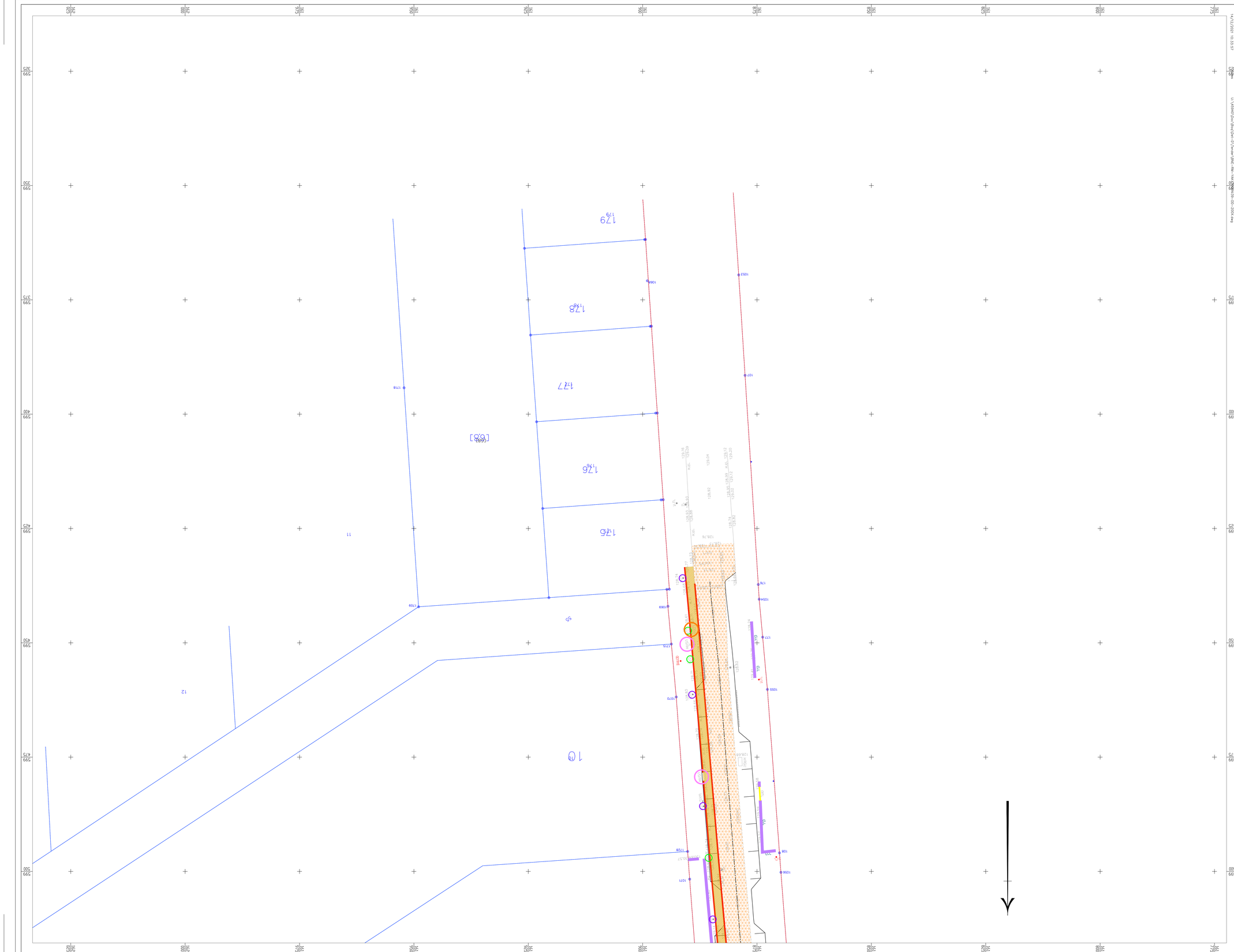
נבדק	בוצע	מידות בס"מ	מספר שרטוט	גרסה
			BNE-HW-YAK-YAKNI39-DD-5001-01	00


שם קובץ: BNE-HW-YAK-YAKNI39-DD-5001-01.dgn מודפס ב: 09/12/2021 13:22:11

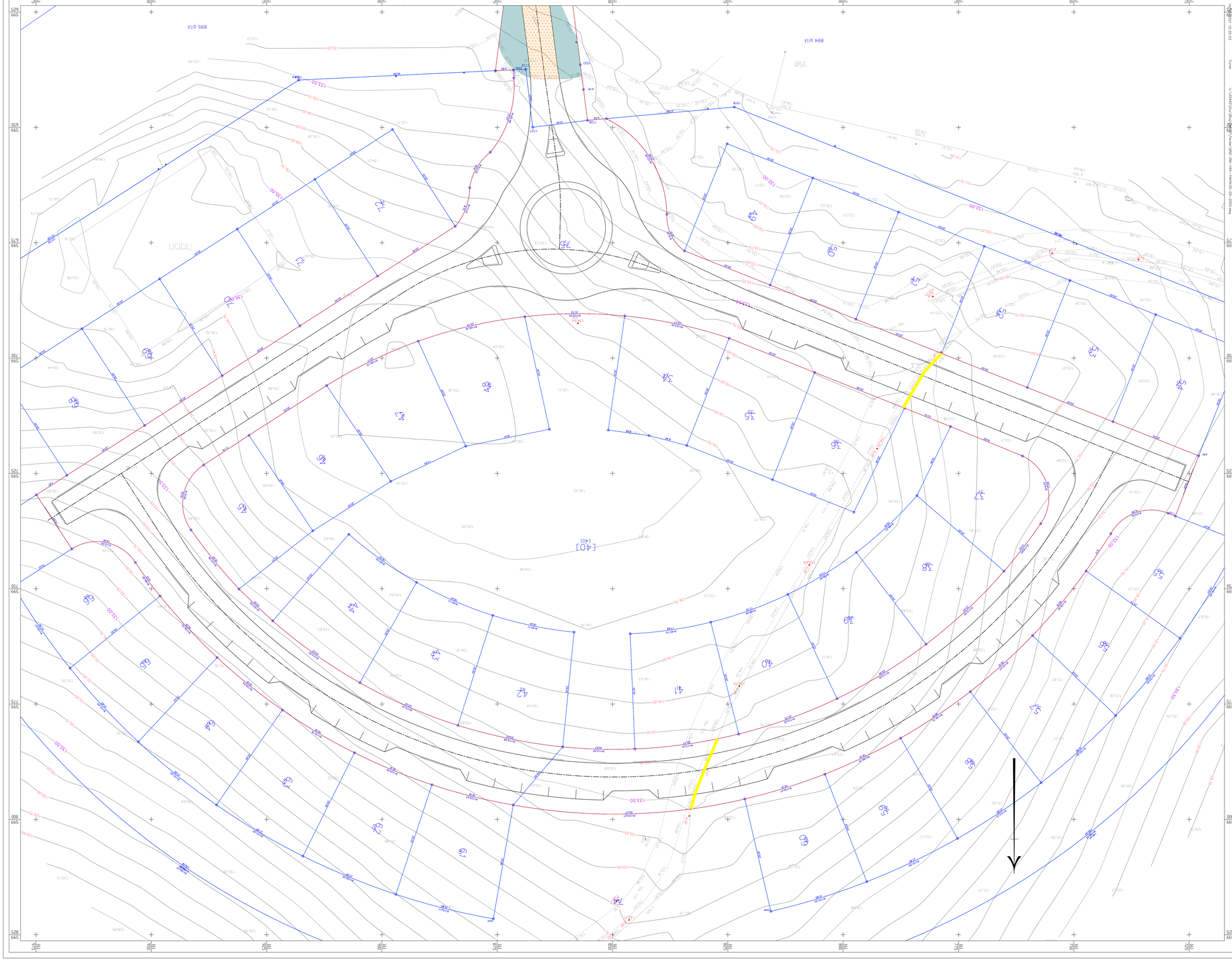
שם קובץ: BNE-HW-YAK-YAKNI39-DD-5001X.dwg מודפס ב: 09/12/2021 13:22:11

U:\45940\Roads\DH-D\Detail\Tender\BNE-HW-YAK-YAKNI39-DD-5001X.dwg :Source

מפלס מדרכה קיים
מפלס כביש קיים
מפלס מדרכה חדשה
מפלס כביש חדש
מפלס מדרכה חדשה
מפלס כביש חדש
מפלס מדרכה חדשה
מפלס כביש חדש


1729
1728
1727
1726
1725
1719
1709
1069
1070
1728
1729
1725
1719
1709
1069
1070
1728
1729
1725
1719
1709
1069
1070
1728
1729


10
9
187
124
895 ELEV
894 ELEV
1823
1823
1823


895 ש"ת
894 ש"ת
[40]
[40]
[41]
[42]
[43]
[44]
[45]
[46]
[47]
[48]
[49]
[50]
[51]
[52]
[53]
[54]
[55]
[56]
[57]
[58]
[59]
[60]
[61]
[62]
[63]
[64]
[65]
[66]
[67]
[68]
[69]
[70]
[71]
[72]
[73]
[74]
[75]
[76]
[77]
[78]
[79]

BNE-TR-YAK-YAKINI39-DD-2001-04

1.3	04/10/24	01	לבקשת הרשות לאיכות הסביבה	לבקשת הרשות לאיכות הסביבה	מ"מ
1.3	14/07/24	01	לבקשת הרשות לאיכות הסביבה	לבקשת הרשות לאיכות הסביבה	מ"מ
1.3	10/11/23	02	לבקשת הרשות לאיכות הסביבה	לבקשת הרשות לאיכות הסביבה	מ"מ
1.3	17/11/23	03	לבקשת הרשות לאיכות הסביבה	לבקשת הרשות לאיכות הסביבה	מ"מ
1.3	09/12/24	04	לבקשת הרשות לבקשת הרשות		

00	01/04/24	ל.ד	ל.ד	ל.ד	ל.ד
01	14/07/24	ל.ד	ל.ד	ל.ד	ל.ד
02	10/11/24	ל.ד	ל.ד	ל.ד	ל.ד
03	17/11/24	ל.ד	ל.ד	ל.ד	ל.ד
04	09/12/24	ל.ד	ל.ד	ל.ד	ל.ד

● לבקשת הרשות	○ לבקשת הרשות	○ לבקשת הרשות	○ לבקשת הרשות	○ לבקשת הרשות	
● לבקשת הרשות	○ לבקשת הרשות	○ לבקשת הרשות	○ לבקשת הרשות	○ לבקשת הרשות	

1 : 250 קנ"מ: 45940 מספר תוכנית

09/12/2024 13:30:36

S:\45940\Tech\Plans\Set-01\Yakini39-BNE-TR-YAK-YAKINI39-DD-2001-04.dwg

תכנית הסדרי תנועה

ל.ד. ירוחם

מהנדסים יועצים תכנון תנועה

רח' הרב קוק 11, ת.ד. 1123, 8600 ירוחם
טל: 08-5528271 פקס: 08-5528272
office@dkm-eng.com דוא"ל:

שם הפרויקט:

יקינטון 39 מגרש 1 ו-2

שלב:

הכנת תכנית לבקשת רשות

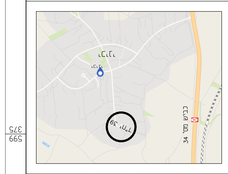
שם התכנית:

תכנית הסדרי תנועה

מקנה מידה גרפי:

1:250

מקנה מידה גרפי מקורי: A1



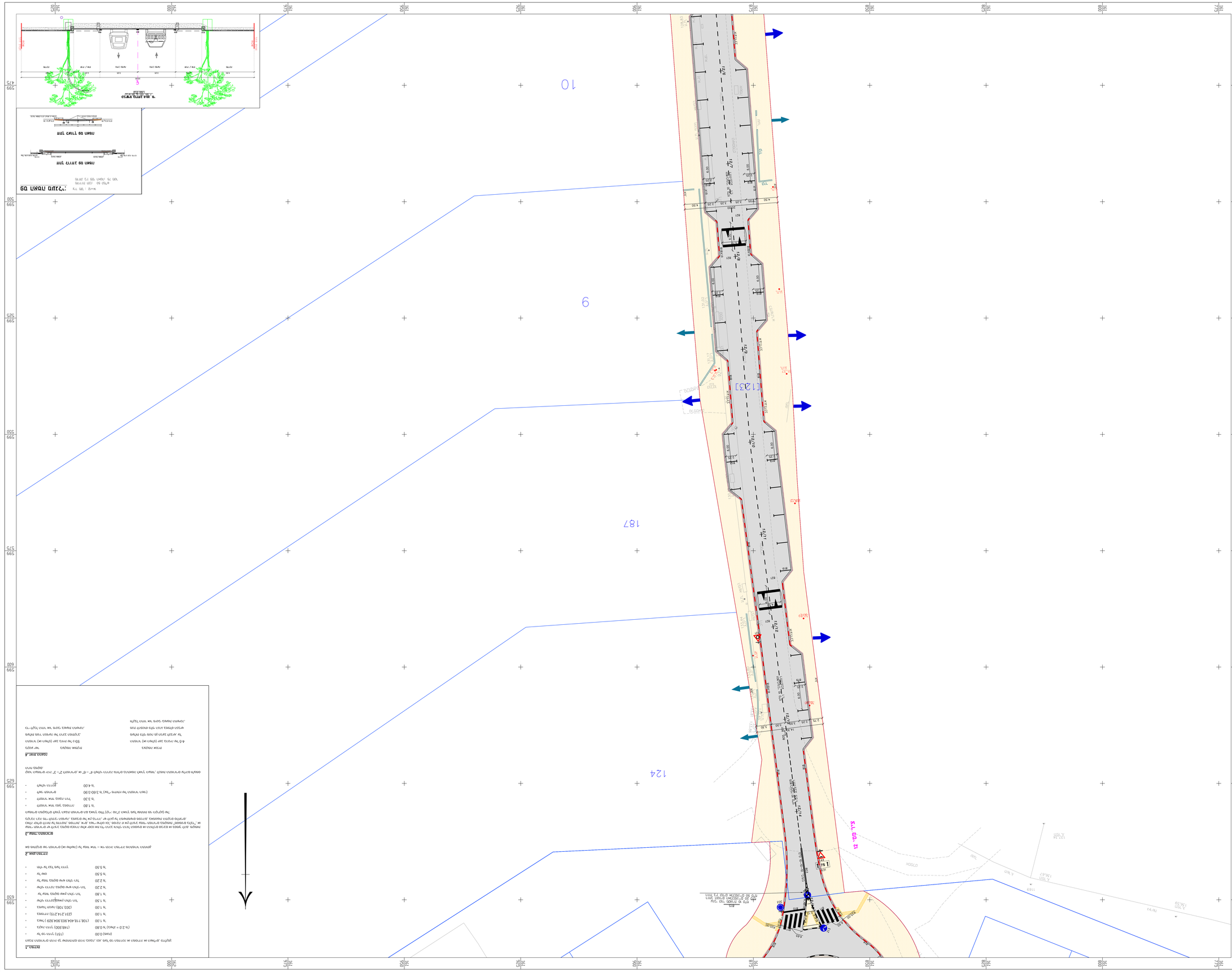
מקור המפה הטופוגרפית:

מפת מדידה מצב קיים מאת: מ.ד. מדידות ותכנון בע"מ, מרץ 2024

מקור מפת רקע:

מפת מדידה מצב קיים מאת: מ.ד. מדידות ותכנון בע"מ, מרץ 2024

מקור מפת רקע מקורי


10
9
187
124
[123]
12.0%
N 1°27'25"
N 1°27'25"
N 1°27'25"

BNE-TR-YAK-YAKINI39-DD-2003-04

REVISION	DATE	DRAWN	CHECKED	APPROVED	DESCRIPTION
00	10/04/24	ECL	ECL	ECL	ISSUED FOR CONSTRUCTION
01	09/12/24	ECL	ECL	ECL	ISSUED FOR TENDER
02	10/11/24	ECL	ECL	ECL	ISSUED FOR TENDER
03	17/11/24	ECL	ECL	ECL	ISSUED FOR TENDER
04	19/12/24	ECL	ECL	ECL	ISSUED FOR TENDER

SCALE: 1 : 250 @ A1 SIZE | 1 : 500 @ A3 SIZE

REVISION	DESCRIPTION	DRAWN	CHECKED	APPROVED	DATE
00	ISSUED FOR CONSTRUCTION	ECL	ECL	ECL	10/04/24

ROAD 04 TYPICAL CROSS SECTIONS

ROAD 04 CHAINAGE 0m TO CHAINAGE 1+000m

ROAD 04 CHAINAGE 1+000m TO CHAINAGE 1+400m

ROAD 04 CHAINAGE 0m TO CHAINAGE 1+400m

ROAD 04 CHAINAGE 1+400m TO CHAINAGE 2+003.04

ROAD 04 CHAINAGE 0m TO CHAINAGE 1+400m

ROAD 04 CHAINAGE 1+400m TO CHAINAGE 2+003.04

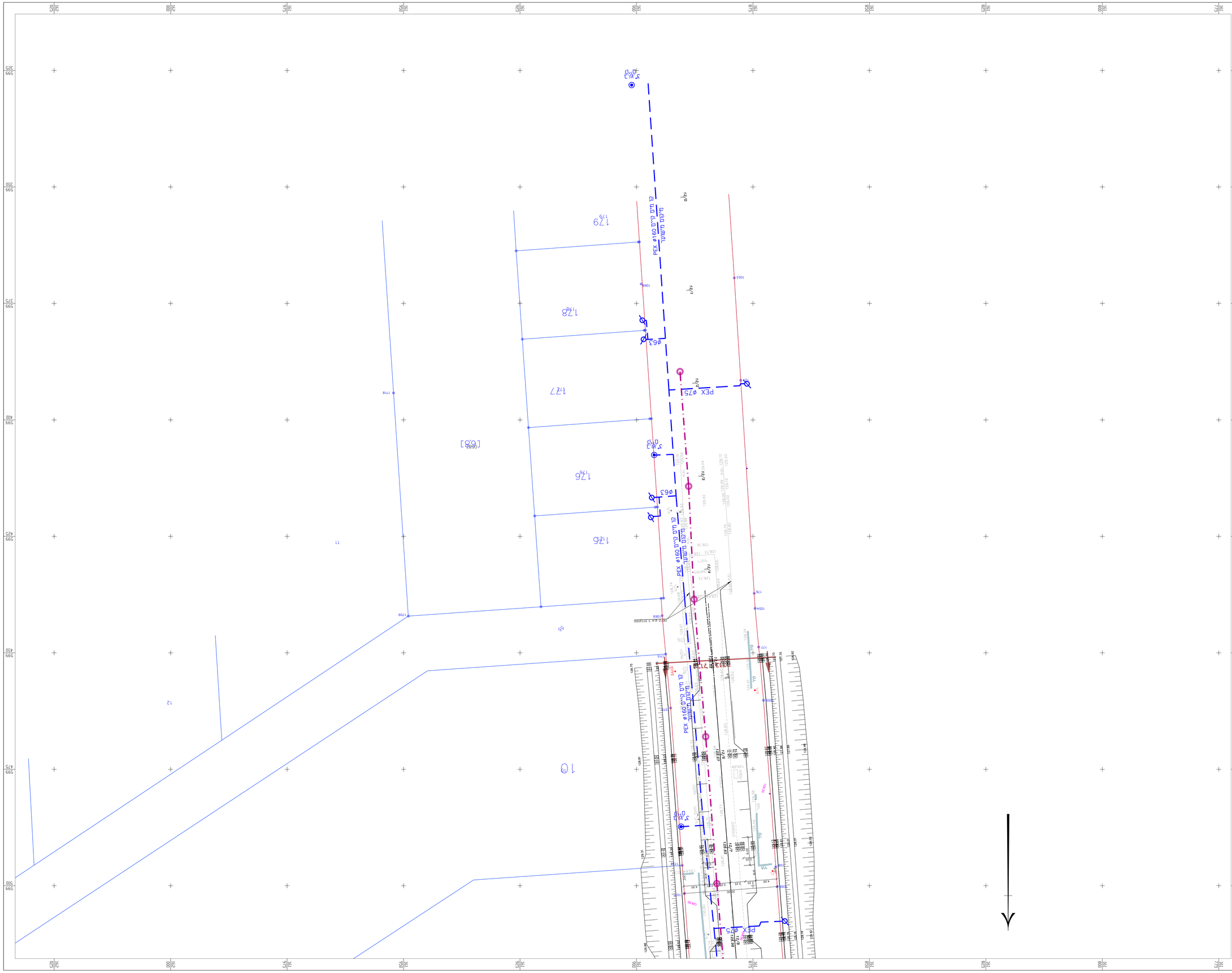
ROAD 04 PLAN

ROAD 04 PROFILE

ROAD 04 CROSS SECTIONS

ROAD 04 CROSS SECTIONS

ROAD 04 CROSS SECTIONS


PEX ø160 מים קרים מתוך מעטפת
PEX ø75
PEX ø63
PEX ø75
PEX ø63
PEX ø160 מים קרים מתוך מעטפת
PEX ø160 מים קרים מתוך מעטפת
PEX ø75
PEX ø63
PEX ø63
PEX ø75
PEX ø75
PEX ø75

BNE-UT-YAK-YAKINI39-DD-2002-01

ISSUED	DATE	ISSUED FOR/REVISION	ORIG	CHKD	APVD
01	06/12/21	ISSUED FOR CONSTRUCTION	DT	JT	JT
00	09/12/21	ISSUED FOR REVIEW	DT	JT	JT

SHEET FILE NAME: BNE-UT-YAK-YAKINI39-DD-2002.dwg PLOT FILE NAME: BNE-UT-YAK-YAKINI39-DD-2002-01.plt PLOT FILE ID:

SCALE: 1 : 250 @ A1 SIZE PAPER | 1 : 500 @ A3 SIZE PAPER

REVISION	DATE	DESCRIPTION	BY
00	09/12/21	ISSUED FOR REVIEW	JJ
01	06/12/21	ISSUED FOR CONSTRUCTION	JJ

ANY DISCREPANCIES BETWEEN THE DRAWINGS AND SITE CONDITIONS SHALL BE REPORTED TO THE ENGINEER BEFORE ANY WORK IS UNDERTAKEN.

ANY DISCREPANCIES BETWEEN THE DRAWINGS AND SPECIFICATIONS SHALL BE REPORTED TO THE ENGINEER BEFORE ANY WORK IS UNDERTAKEN.

ALL DIMENSIONS ARE IN MILLIMETRES UNLESS NOTED OTHERWISE.

DO NOT SCALE DRAWING.

ENGINEERING QUALITY

ENGINEERING QUALITY

J.J. ATKINS

ABN 86 009 475 119

ATKINS GLOBAL PTY LTD

ADELAIDE SA 5000

TEL: (08) 8210 1400

FAX: (08) 8210 1401

WWW.ATKINSGLOBAL.COM.AU

PROJECT:

YAKINI 39 SUBDIVISION

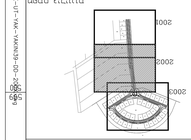
CIVIL

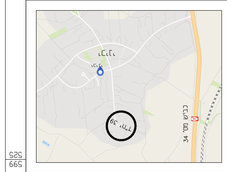
DRAWING TITLE:

CIVIL WORKS OVERALL PLAN

SCALE: 1:250 @ A1 SIZE PAPER

1:500 @ A3 SIZE PAPER





DRAWING NOTES:

1. ALL WORKS TO BE CONSTRUCTED IN ACCORDANCE WITH THE LATEST EDITION OF THE MUNICIPAL ENGINEERING STANDARDS AND SPECIFICATIONS.
2. ALL LEVELS ARE TO AHD UNLESS OTHERWISE NOTED.

LEGEND:

- EXISTING CONTOUR
- PROPOSED CONTOUR
- EXISTING SPOT LEVEL
- PROPOSED SPOT LEVEL
- EXISTING KERB
- PROPOSED KERB
- EXISTING ROAD MARKING
- PROPOSED ROAD MARKING
- EXISTING SIGN
- PROPOSED SIGN
- EXISTING TREE
- PROPOSED TREE
- EXISTING FENCE
- PROPOSED FENCE
- EXISTING GAS MAIN
- PROPOSED GAS MAIN
- EXISTING WATER MAIN
- PROPOSED WATER MAIN
- EXISTING SEWER MAIN
- PROPOSED SEWER MAIN
- EXISTING STORMWATER MAIN
- PROPOSED STORMWATER MAIN
- EXISTING ELECTRICITY
- PROPOSED ELECTRICITY
- EXISTING TELSTRA
- PROPOSED TELSTRA
- EXISTING OPTUS
- PROPOSED OPTUS
- EXISTING TELECOMMUNICATIONS
- PROPOSED TELECOMMUNICATIONS
- EXISTING STREET LIGHT
- PROPOSED STREET LIGHT
- EXISTING BUILDING
- PROPOSED BUILDING
- EXISTING EASEMENT
- PROPOSED EASEMENT
- EXISTING ALLOTMENT BOUNDARY
- PROPOSED ALLOTMENT BOUNDARY
- EXISTING ROAD CENTRELINE
- PROPOSED ROAD CENTRELINE
- EXISTING ROAD KERB
- PROPOSED ROAD KERB
- EXISTING ROAD EDGE
- PROPOSED ROAD EDGE
- EXISTING ROAD SEALED
- PROPOSED ROAD SEALED
- EXISTING ROAD UNSEALED
- PROPOSED ROAD UNSEALED
- EXISTING ROAD FOOTPATH
- PROPOSED ROAD FOOTPATH
- EXISTING ROAD CYCLEWAY
- PROPOSED ROAD CYCLEWAY
- EXISTING ROAD SHOULDER
- PROPOSED ROAD SHOULDER
- EXISTING ROAD KERB RAMP
- PROPOSED ROAD KERB RAMP
- EXISTING ROAD CHANNEL
- PROPOSED ROAD CHANNEL
- EXISTING ROAD MEDIAN
- PROPOSED ROAD MEDIAN
- EXISTING ROAD TRAFFIC ISLAND
- PROPOSED ROAD TRAFFIC ISLAND
- EXISTING ROAD CARPARK
- PROPOSED ROAD CARPARK
- EXISTING ROAD BUS STOP
- PROPOSED ROAD BUS STOP
- EXISTING ROAD PEDESTRIAN CROSSING
- PROPOSED ROAD PEDESTRIAN CROSSING
- EXISTING ROAD CYCLE CROSSING
- PROPOSED ROAD CYCLE CROSSING
- EXISTING ROAD TRAFFIC LIGHTS
- PROPOSED ROAD TRAFFIC LIGHTS
- EXISTING ROAD SIGNAGE
- PROPOSED ROAD SIGNAGE
- EXISTING ROAD LINEMARKING
- PROPOSED ROAD LINEMARKING
- EXISTING ROAD KERB RAMP
- PROPOSED ROAD KERB RAMP
- EXISTING ROAD CHANNEL
- PROPOSED ROAD CHANNEL
- EXISTING ROAD MEDIAN
- PROPOSED ROAD MEDIAN
- EXISTING ROAD TRAFFIC ISLAND
- PROPOSED ROAD TRAFFIC ISLAND
- EXISTING ROAD CARPARK
- PROPOSED ROAD CARPARK
- EXISTING ROAD BUS STOP
- PROPOSED ROAD BUS STOP
- EXISTING ROAD PEDESTRIAN CROSSING
- PROPOSED ROAD PEDESTRIAN CROSSING
- EXISTING ROAD CYCLE CROSSING
- PROPOSED ROAD CYCLE CROSSING
- EXISTING ROAD TRAFFIC LIGHTS
- PROPOSED ROAD TRAFFIC LIGHTS
- EXISTING ROAD SIGNAGE
- PROPOSED ROAD SIGNAGE
- EXISTING ROAD LINEMARKING
- PROPOSED ROAD LINEMARKING

EXISTING ROAD CENTRELINE

EXISTING ROAD KERB

EXISTING LOT NUMBER

PROPOSED ROAD CENTRELINE

CH 0.00 – CH 0.00

CH 0.00 – CH 0.00

CH 0.00 – CH 0.00

CH 0.00 – CH 0.00

PROPOSED ROAD CENTRELINE

CH 0.00 – CH 0.00

CH 0.00 – CH 0.00

PROPOSED ROAD DESIGN:

PEX Ø160 DI
PEX Ø75
PEX Ø90
PEX Ø75
PEX Ø75
PEX Ø160 DI
PEX Ø160 DI
PEX Ø160 DI

BNE-UT-YAK-YAKINI39-DD-2003-01

REVISION	DATE	DRAWN	CHECKED	APPROVED	DESCRIPTION
00	06/12/23	DJT	DJT	DJT	ISSUED FOR DD
01	09/12/23	DJT	DJT	DJT	ISSUED FOR DD

SCALE: 1 : 250 @ A1 — 45940 @ A3

DRAWING NUMBER	TITLE	SIZE	DATE	REVISION
2.1.1	GENERAL ARRANGEMENT	A1	06/12/23	00
2.1.2	GENERAL ARRANGEMENT	A1	09/12/23	01

STATUS: ● FOR CONSTRUCTION ○ FOR APPROVAL ○ FOR REVIEW ○ FOR INFORMATION

● (00) ISSUED FOR DD ○ (01) ISSUED FOR ○ (02) ISSUED FOR

DRAWING TITLE:

GENERAL ARRANGEMENT

PROJECT:

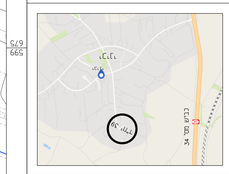
YAKINI 39 MINE

CLIENT:

YAKINI

DRAWING PREPARED:


LOCATION PLAN (SCALE 1:5,000):



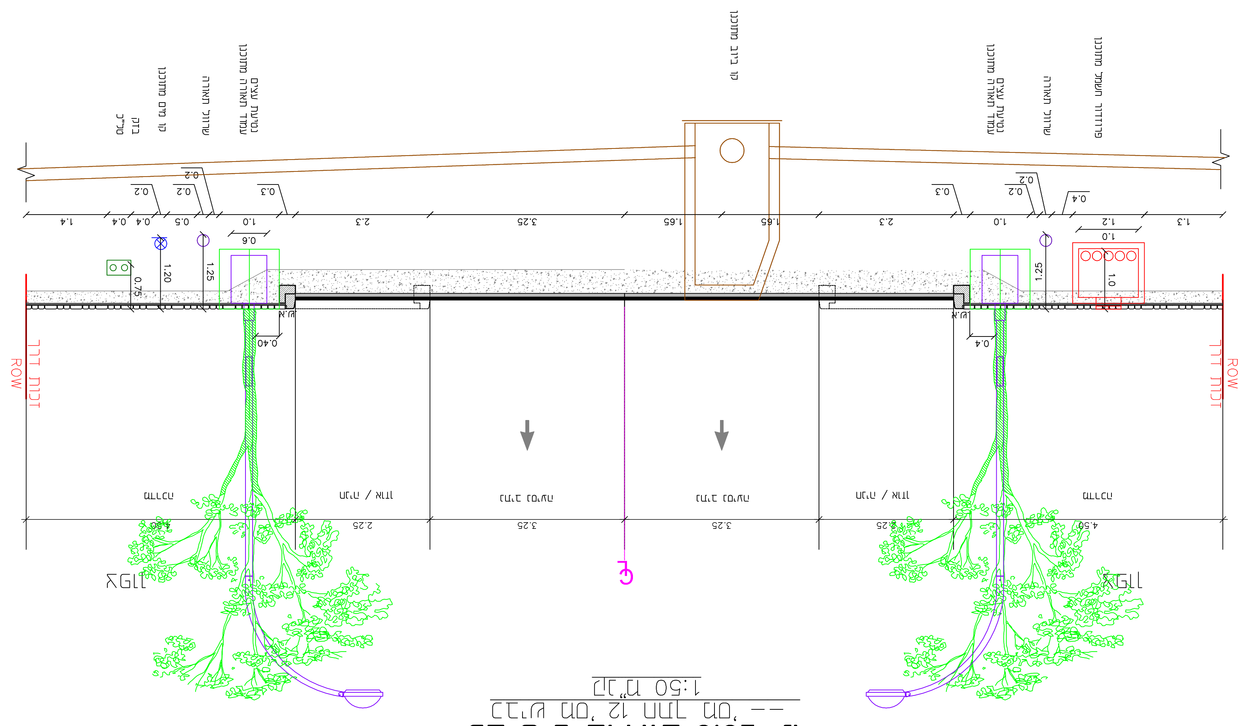
DRAWING NOTES:

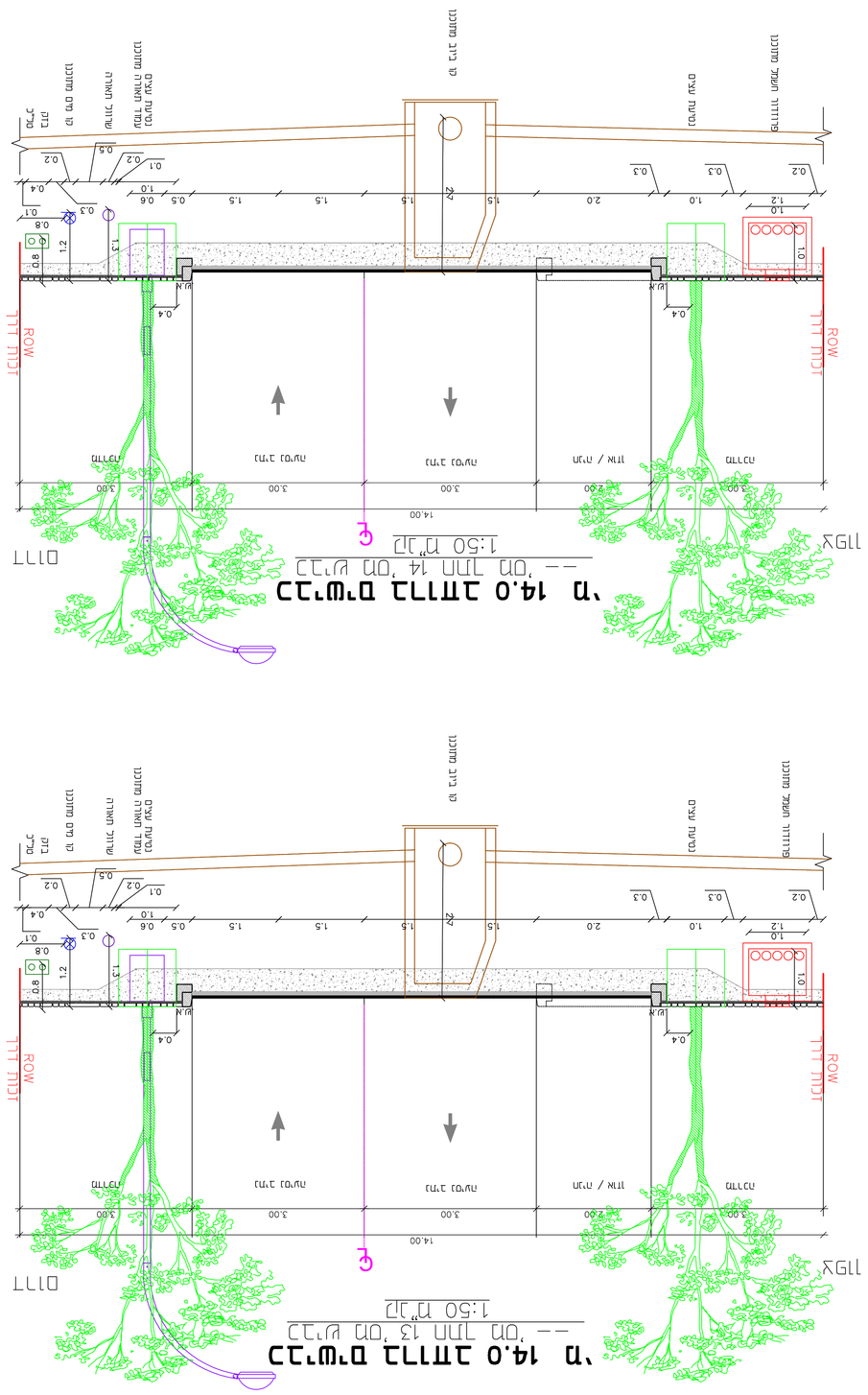
1. THIS DRAWING IS TO BE READ IN CONJUNCTION WITH ALL OTHER RELEVANT DRAWINGS AND SPECIFICATIONS.
2. ALL DIMENSIONS ARE IN METRES UNLESS OTHERWISE NOTED.

LEGEND:



THIS DRAWING AND ALL INFORMATION CONTAINED IN IT IS THE COPYRIGHT OF ORICA MINING SERVICES AND MUST NOT BE COPIED OR REPRODUCED IN ANY FORM OR MEDIUM WITHOUT THE PERMISSION OF ORICA MINING SERVICES.





09/12/21	ISSUED FOR CONSTRUCTION				02
10/03/21	ISSUED FOR CONSTRUCTION				00
DATE	DESCRIPTION				REV

1:50	A3	45940		SCALE
DRAWN	CHECKED	APPROVED	DATE	

1.1	69/12/21	ISSUED FOR CONSTRUCTION		02
1.1	15/08/21	20 JAN 19 TM TO ENV		01
1.1	19/03/21	ISSUED FOR CONSTRUCTION		00
REVISION	DATE	DESCRIPTION / MODIFICATION	BY/CHK	

(100) 1:1000	(50) 1:500	(25) 1:250	(10) 1:100	SCALE
(A4)(210x297)	(A3)(297x420)	(A2)(420x594)	(A1)(594x841)	PAPER SIZE

Sheet

U:\45940\Utilities\Tender\BNE-UT-YAK-YAKINI39-DD-5001.dwg

09/12/2021 12:59:08

SHEET FILE NAME: BNE-UT-YAK-YAKINI39-DD-500X.dwg
PLOT FILE NAME: BNE-UT-YAK-YAKINI39-DD-5001-01.pit

BNE-UT-YAK-YAKINI39-DD-5001-01

ISSUED DATE: 09/12/2021

ISSUED FOR CONSTRUCTION

PROJECT:
ENGINEERING CONSULTANCY FOR
40400 (U/G)/79 (O/H) T.P.
DSS-5028231 T.P.
182-50-5028231 DSS
Office@dbn-eng.com :MAIL

A.A. ARTOM

CONSULTANT:

DRAWING TITLE:
TYPICAL 39 M WIDE
CROSS SECTION

DRAWING NO.:

LOCATION PLAN (SCALE: NTS)

1.1	69/12/21	ISSUED FOR CONSTRUCTION		02
1.1	15/08/21	20 JAN 19 TM TO ENV		01
1.1	19/03/21	ISSUED FOR CONSTRUCTION		00
REVISION	DATE	DESCRIPTION / MODIFICATION	BY/CHK	

THE CONTRACTOR SHALL VERIFY ALL DIMENSIONS ON SITE BEFORE COMMENCING ANY WORK OR SHOP DRAWINGS. ANY DISCREPANCY SHALL BE REPORTED TO THE ENGINEER IMMEDIATELY. ALL DIMENSIONS ARE IN METRES UNLESS OTHERWISE NOTED.

THIS DRAWING IS THE COPYRIGHT OF THE ENGINEER AND MAY NOT BE REPRODUCED OR USED EXCEPT AS AUTHORIZED BY CONTRACT OR WITH THE WRITTEN CONSENT OF THE ENGINEER.

הערות:

1. אין להתחיל בביצוע העבודה בלי ובטרם פקח חברת מקורות ובלי חוזה הקבלן להזמין את הפקח
2. לפני התחלת העבודה על הקבלן לבדוק את התאמת נתוני השטח בשטח עם התכנון במקרה של אי התאמה יש לפנות למתכנן לצורך קבלת הוראות ברורות
3. באחריות הקבלן לשמור על יציבות הבניינים והגדרות בזמן ביצוע העבודות
4. לפני התחלת העבודה על הקבלן להזמין למקום העבודה את כל הגופים של המוסדות התת-קרקעים במידה הנחוץ
5. בסמיכות עבודה ו/או הקבלן יחפה הבנות (חיבורי מים) לכל המגרשים - מיקום מדויק יימצא בשטח ע"י המפקח בזמן ביצוע העבודה ובתאום מלא עם היזמים
6. מיקום מדויק של התקנת הידרנטים (בדר שרפים) יבצע בשטח בזמן ביצוע העבודה ע"י המפקח בשטח

הערה: זכות חיבור למגרים יהיה ס.ס מתוך עבור המגרים

מקרא:

- קו מים קיים
- קו מים קיים לביטול
- קו מים מוצע
- מגוף קיים
- מגוף מוצע
- נקודת שסתום אוויר 2"
- הידרנט קיים
- הידרנט מוצע
- חיבור צרכן קיים
- קו ביוב קיים
- קו ביוב קיים לביטול
- קו ביוב מוצע גרביטציה
- שוחת ביוב מוצעת

תרשים סביבה (ללא קנ"מ):

מס'	שינויים	לעיון ○ לאישור ○ למכרז ○ בביצוע ●	תאריך
א	עדכון תוכית הביצוע		22.05.22
א	עדכון תכנון בתאום לחוזר שב"ס. מיקום שב' עדכון מיקום ופרטים		22.05.22
3	עדכון תכנון בתאום לחוזר תכנון והסדרת התנועה		21.02.21
2	עדכון מיקום ראש תמרה בתאום לחוזר של אדריכל הפיתוח		18.02.21
1	עדכון תכנון בתאום לחוזר שב"ס. מיקום ראש תמרה אדריכל הפיתוח		17.02.21

משרד הבינוי והשיכון

שם המיזם

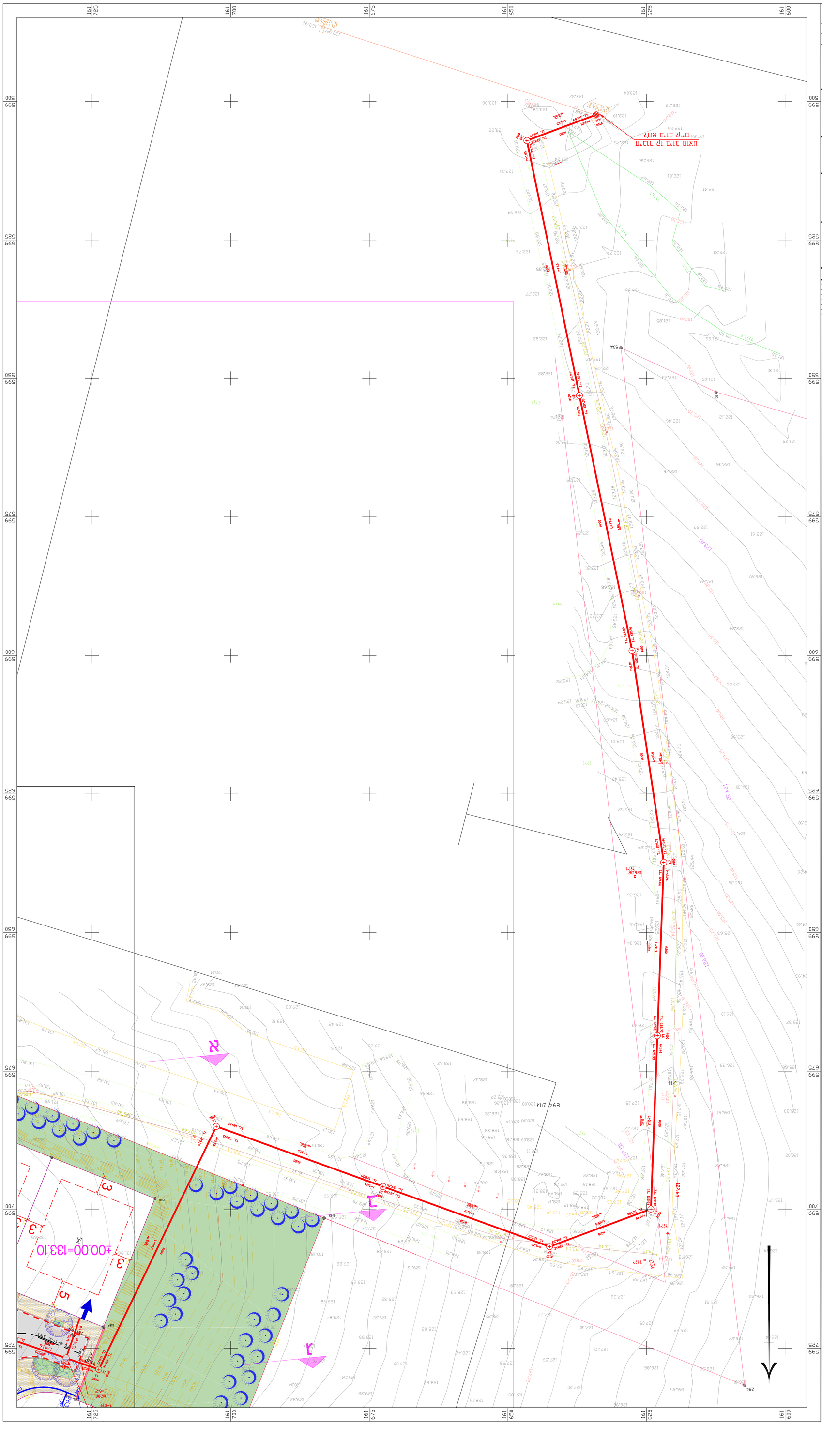
יבניני
השלמת 39 יח"ד

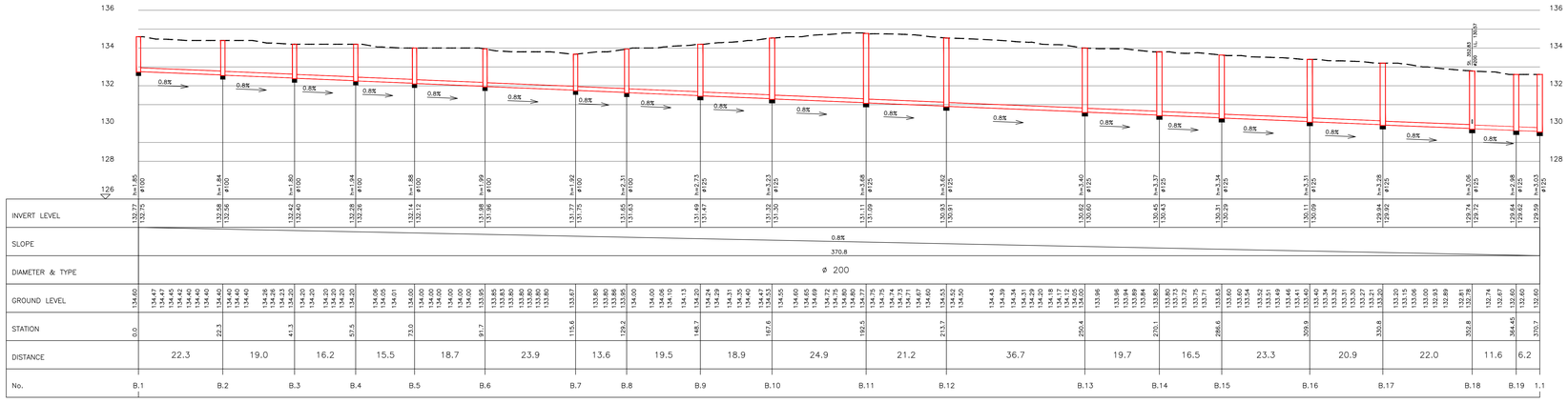
שם התכנית

תנוחה
קווי מים וביוב

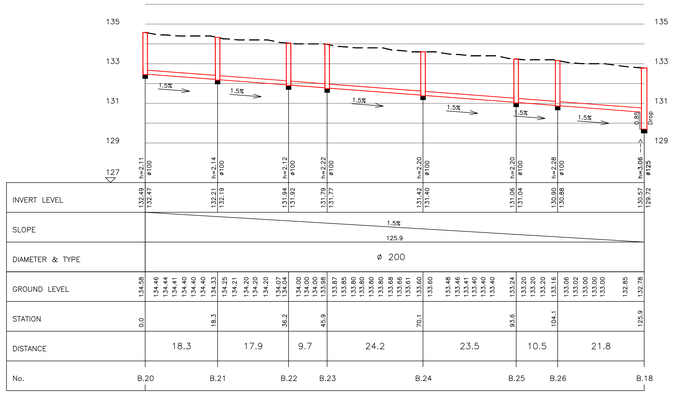
מ.מ.ה. מהנדסים יועצים
משרד להנדסה אזרחית סביבתית
מים וסביבה
סרינה המשלש , ת.ד. 19 , סרינה 40400
050-7972436 / 057
E-mail : mod12@zahav.net.il

מס' תוכנית	שם תוכנית	קנ"מ	עו' מדד
83244	MSH-WS-83244-CD-2001-00	1 : 250	נבארה סמאח
מס' גרסא			
2001			
מחלת שלים	DWG. NO.		עו' מדד
	MSH-WS-83244-CD-2001-00		
0	תאריך 17.05.2022		

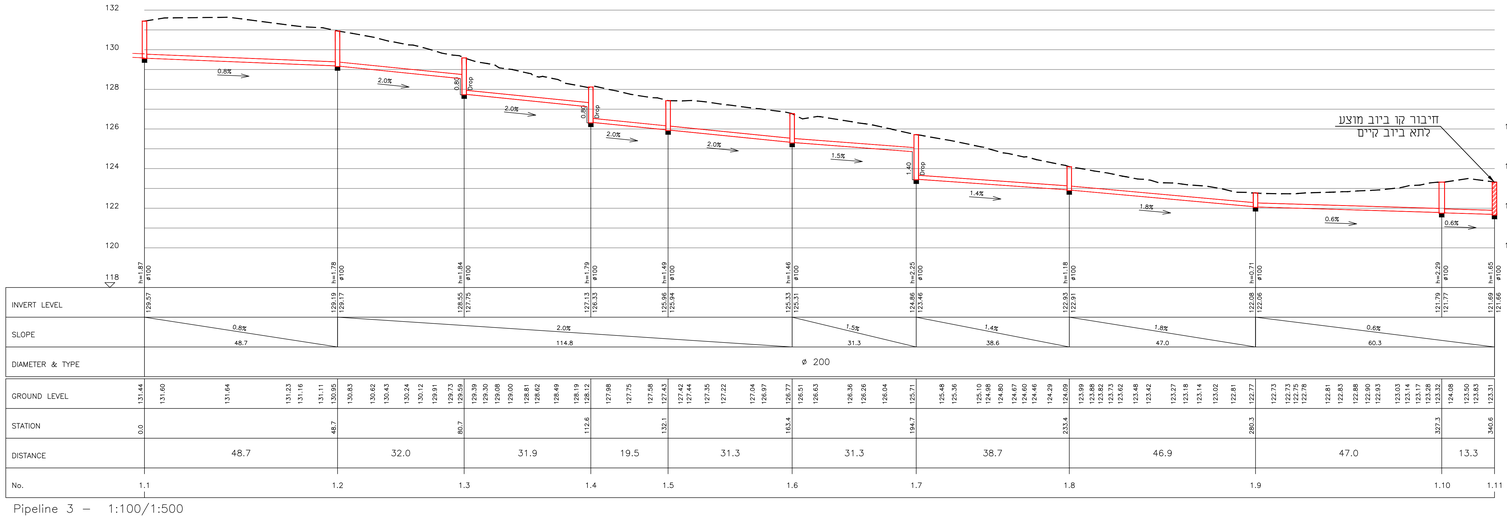

161 725
161 700
161 675
161 650
161 625
161 600
599 500
599 525
599 550
599 575
599 600
599 625
599 650
599 675
599 700
599 725
א
ב
ג
ד
±00.00=133.10
894 ELI3
59A
60
254
TL 125.73
TL 125.75
TL 125.77
TL 125.79
TL 125.81
TL 125.83
TL 125.85
TL 125.87
TL 125.89
TL 125.91
TL 125.93
TL 125.95
TL 125.97
TL 125.99
TL 126.01
TL 126.03
TL 126.05
TL 126.07
TL 126.09
TL 126.11
TL



Pipeline 1 – 1:100/1:500



Pipeline 2 – 1:100/1:500



Pipeline 3 – 1:100/1:500

3	עדכון תכנית לביצוע	12.05.22
2	עדכון תכנון בהתאם לחומר תכנון התשתיה המעודכן הבת"ש 28.11	01.12.21
1	עדכון תכנון בהתאם לחומר שקיבלנו ממשרד אדריכ' הנוף מיום 15.10.21	17.10.21
מס'	שינויים	תאריך

לעיון ○ לאישור ○ למכרז ○ לביצוע ●

משרד הבינוי והשיכון

שם הפרויקט

יכיני
השלמת 39 יח"ד

שם התכנית

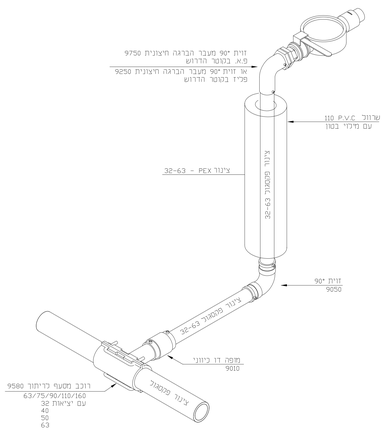
חתכים לאורך
קווי מים וביוב

מ.ס.ה. מהנדסים יועצים
משרד להנדסה אזרחית סביבתית
מים וסביבה
טריבה המשורש , ת.ד. 19 , טריבה 40400
057-7972436 : פקס
E-mail : mod12@zahav.net.il

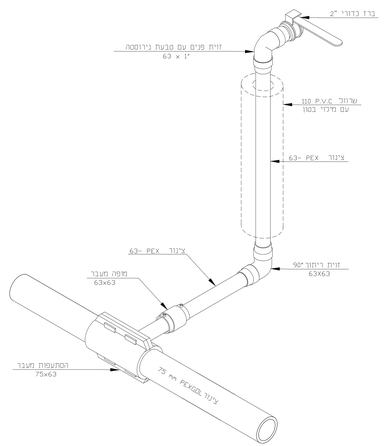
שע' מודר	קנ"מ SCALE	שם התבנית	מס' הפרויקט 83244
גבארה מוחאם	שרטט 1 : 100/1500	MSH-WS-83244-CD-30XX-00	מס' ג'ן 3001
בילר	מס' התכנית DRWG. NO.		מידות וגיליון
שע' מודר	MSH-WS-83244-CD-3001-00		
מהדורה 0	תאריך 01.12.2021		

חיבור בית יחיד

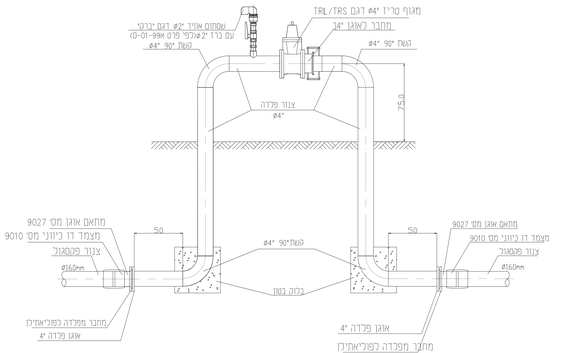
מחברי פקסגול לניתוק



פרט ראש מערכת השקייה



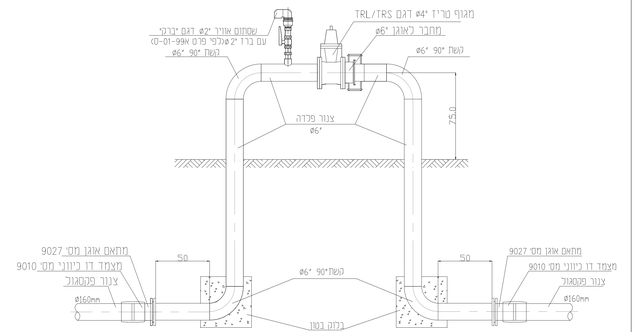
מגוף עילי "4
עם צנור ראשי פקסגול



הערה:

1. כל המלכים המופיעים בלוחים במחיר הפרט

מגוף עילי "6
עם צנור ראשי פקסגול

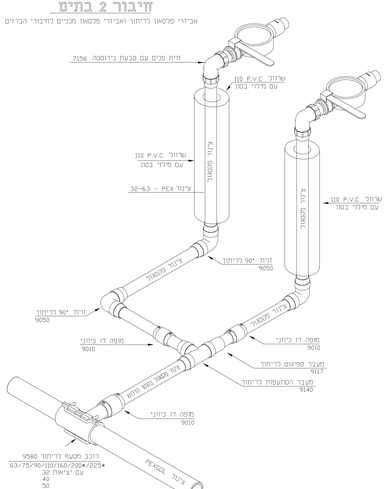


הערה:

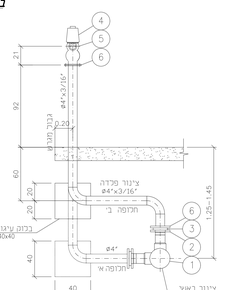
1. כל המלכים המופיעים בלוחים במחיר הפרט

חיבור 2 בתים

אביזרי פקסגול לריתוך ואביזרי פקסגול מגעים לחיבורי הברזים



ברז כיבוי אש "3



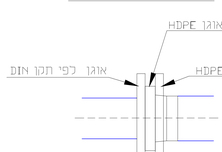
רשימת אביזרים

מס'	תאור האביזר	יח'	קוטר
1	הסתעפות חרושתית - T	1	ø0xø110xø0
2	מתאם אוגן HDPE	1	110 מ"מ
3	תותב אוגן HDPE	1	110 מ"מ
4	ברז כיבוי אש	1	3"
5	מחבר שטורץ	1	3"
6	אוגן לפי תקן DIN	3	4"

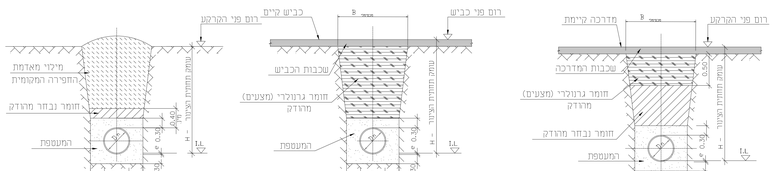
הערה

ברז שריפה יתוכנן כך שמרחק צירו לא יותר מ-20 ס"מ מגבול המגרש, במקום ונאשר ע"י המפקח.

חיבור קו פלדה לפוליאתלן



פרט תעלה



טיפוס 1
חתך טיפוסי בשטח פתוח

טיפוס 3
חתך טיפוסי מתחת לכביש

טיפוס 4
חתך טיפוסי מתחת למדרכה או שולי כביש

הערות:

1. המעטפת תהיה עשויה מחומר דיזומת מרוסק ונקי, ללא אבנים, רגבים, שורשים,חומרים אורגניים אחרים וכמפורט.
2. כאשר ידרש תהיה המעטפת עשויה כורכר מרוסק ונקי, ללא אבנים ורגבים, שורשים וחומרים אורגניים אחרים, כמפורט ובאשור המפקח.
3. חומר נבחר מרוסק יהיה מסיבוב האחמה החפורה, נקיה, ללא אבנים, רגבים, שורשים וחומרים אורגניים אחרים, כמפורט ובאשור המפקח.
4. מילוי עודף של תעלה בשטח פתוח יהיה, מהאחמה שנחפרה, ללא אבנים ועושבים גדולים, גושים קשים כמפורט ובאשור המפקח.
5. המילוי בתעלה מתחת לכביש או מתחת למדרכה או מתחת לשולי הכביש, יהיה עשוי מחומר גרנולרי מאושר (כורכר), מרוסק וכמפורט.
6. רוחבה התחתון של התעלה לא יעלה על המומין בתכנית.
7. הרידוד החומר בתעלה יהיה כמפורט.
8. באשר צנורות מתוחים בתעלה מתחת לכביש, או מתחת למדרכה, הרוחב הנעיין של התעלה לא יעלה על המומין בטבלה וכמפורט.
9. תיקון מדפנות הכביש או ציפוי המדרכה יעשה כמצב שלפני פתיחתם, או כמפורט.

רוחב עליון מכסימלי של תעלה בכביש או במדרכה

כל המידות במטרים אלא אם צויין אחרת.

הצבור	D_n	H								
		Δ	B							
מים וביוב לחלקות בודדות - אל	~5"	0.15	0.70	1.00	1.30	1.60	2.00	2.40	2.90	
	6"- 10"	0.15	0.80	1.10	1.40	1.70	2.10	2.50	3.00	
	12"- 16"	0.20	0.95	1.25	1.55	1.85	2.25	2.65	3.15	
	18"- 24"	0.25	1.15	1.45	1.75	2.05	2.45	2.85	3.35	
	26"- 32"	0.25	1.35	1.65	1.95	2.25	2.65	3.05	3.55	
	34"- 40"	0.25	1.55	1.85	2.15	2.45	2.85	3.25	3.75	
	42"- 50"	0.30	1.85	2.15	2.45	2.75	3.15	3.55	4.05	

	125 ומטה 26-25
	32-26
	40-32
	50-40
	63-50
	75-63
	90-75
	110-90
	160-110
	225-160
	250-225

Do -קוטר חיצוני
e -עובי דופן

יכיני
השלמת 39 יח"ד

תכנית פרטים
למערכת מים

מ.ס.ה. מהנדסים יועצים
משרד להנדסה אזרחית סביבתית
מים וסביבה
טירה 4930600 , ת.ד. 99 , טירה 49600
טל: 03-5763436 , 057-
E-mail : mod12@zahav.net.il

מס' תוכנית	83244	שם תוכנית	
מס'	MSH-WS-83244-CD-5001		
גרסה	5001		
מס' תוכנית	MSH-WS-83244-CD-5001		

קנה"מ		עבור	
תאריך		מהדורה	0
תאריך			

				עדכון אבני הדרכה
				עדכון
				עדכון
				עדכון

פרט תעלה

טיפוס 1
חתך טיפוסי בשטח פתוח

טיפוס 3
חתך טיפוסי מתחת לכביש

טיפוס 4
חתך טיפוסי מתחת למדרכה או שולי כביש

הערות:

1. המעטפת תהיה עשויה מחול דיונות מהודק ונקי, ללא אבנים, רגבים, שורשים,חומרים ארגניים אחרים וכמפורט.
2. כאשר יידרש תהיה המעטפת עשויה כורכר מהודק ונקי, ללא אבנים רגבים, שורשים וחומרים ארגניים.
3. חומר נבחר מהודק יהיה מסיגם האחסנה, נקיו, ללא אבנים, רגבים, שורשים וחומרים ארגניים אחרים, כמפורט ובאישור המהנדס.
4. מילוי עודף של תעלה בשטח פתוח יהיה מאאזמה שנחפרה, ללא אבנים וגושים גדולים, גופים קשים כמפורט ובאישור המהנדס.
5. המילוי בתעלה מתחת לכביש או מתחת למדרכה או מתחת לשביל הכביש, יהיה עשוי מחומר גרנולרי (כורכר) ,מהודק וכמפורט.
6. רוחבה התחתון של התעלה לא יעלה על המסומן בתכנית.
7. הדופן החומר בתעלה יהיה כמפורט.
8. כאשר צוורות מונחים בתעלה מתחת לכביש, או מתחת למדרכה, הרוחב העליון של התעלה לא יעלה על המסומן בסכלה וכמפורט.
9. מירמו מיסמוך הכביש או ציפוי המדרכה יעשה לאחר שלמי מילוחים, או כמפרט.

רוחב עליון מכסימלי של תעלה בכביש או במדרכה

הצורך	D_o	H	1.25 עד 2.25	2.26-3.25	3.26-4.25	4.26-5.25	5.26-6.25	6.26-7.25
		B						
מילוי מאזדמת	עד 5.5 מ'	עד 5.0	0.70	1.00	1.30	1.60	2.00	2.40	2.90
		5.0 עד 6.0	0.80	1.10	1.40	1.70	2.10	2.50	3.00
		6.0 עד 7.0	0.95	1.25	1.55	1.85	2.25	2.65	3.15
		7.0 עד 8.0	1.15	1.45	1.75	2.05	2.45	2.85	3.35
		8.0 עד 9.0	1.35	1.65	1.95	2.25	2.65	3.05	3.55
		9.0 עד 10.0	1.55	1.85	2.15	2.45	2.85	3.25	3.75
		10.0 עד 11.0	1.85	2.15	2.45	2.75	3.15	3.55	4.05

כל המידות במטרים אלא אם צויין אחרת.
D_o - קוטר מחוץ
D_{in} - קוטר פנימי
e - עובי דופן

תא בקרה טיפוסי לביוב

טבלה :

H מ'	D מ'
עד 1.25	0.80
1.26 עד 2.5	1.00
2.51 עד 4.5	1.25
4.51 עד 5.5	1.50
מעל 5.5 מ'	לפי פרט בייחוד

הערות:

1. קוטר השוחה D, יקבע לפי עומק השוחה בהתאם לטבלה להלן,אלא אם יצוין אחרת בחתך לאורך.
2. סוג התמיכה והתקרה יקבע ע"י המתכנן בכתב, או מדריכה או שרה פתוח.

תא בקרה טיפוסי לביוב

טבלה :

H מ'	D מ'
עד 1.25	0.80
1.26 עד 2.5	1.00
2.51 עד 4.5	1.25
4.51 עד 5.5	1.50
מעל 5.5 מ'	לפי פרט בייחוד

הערות:

1. חוליות סוגיות מחזיקים רק בתאי בקרה עד ⌀100 או ⌀125 שעומקם מעל 5.1מ' רפויות. (עפ"י התכנון המתכנן).
2. סוג התחתית ומחברי השוחה – עפ"י בחירת המתכנן (ראה ברפים אחרים).
3. בתאי בקרה שעומקם מעל 11.25מ' נדרש לפי התקנים מכסה ⌀60.

תא בקרה עגול עם מפל חיצוני כולל עטיפת בטון

טבלה :

H מ'	D מ'
עד 1.25	0.80
1.26 עד 2.5	1.00
2.51 עד 4.5	1.25
4.51 עד 5.5	1.50
מעל 5.5 מ'	לפי פרט בייחוד

הערות:

1. קוטר השוחה D, יקבע לפי עומק השוחה בהתאם לטבלה להלן,אלא אם יצוין אחרת בחתך לאורך.
2. סוג התמיכה והתקרה יקבע עפ"י התנאים: כביש, או מדריכה או שרה פתוח.

				עיריית קריית ביאליק	
				מחוז חיפה	

המסמך אחראי לבדיקת התכניות והמידות
והתאמתן בכתוב, בכל מקרה של אי
התאמה יש לפנות לאדריכל.
אין לפעול על פי התכנית ללא
רשיון בניה בר תוקף.

מהות	תאריך
	01/04/21
	19/10/21
	10/11/21
	30/11/21
	11/01/22
	06/04/22

שינוים	תאריך
עדכון עבודות עפר	19/10/21
עדכון עבודות עפר	10/11/21

הערות :
תכנון התעגה אינו חוצר מחוצרי תכנית זו ואינו בתחום אחריות
של מתכנן הגוף

אין התכנית מהווה אישור /או השוין /או הסכמה לסגיעה סכך סוג
שהוא בעצים בוגרים ללא השוין לכך בכתב. בטרוד העדרת
והרשות המקומות בהתאם לחילון 89 לחוק התכנון והבניה

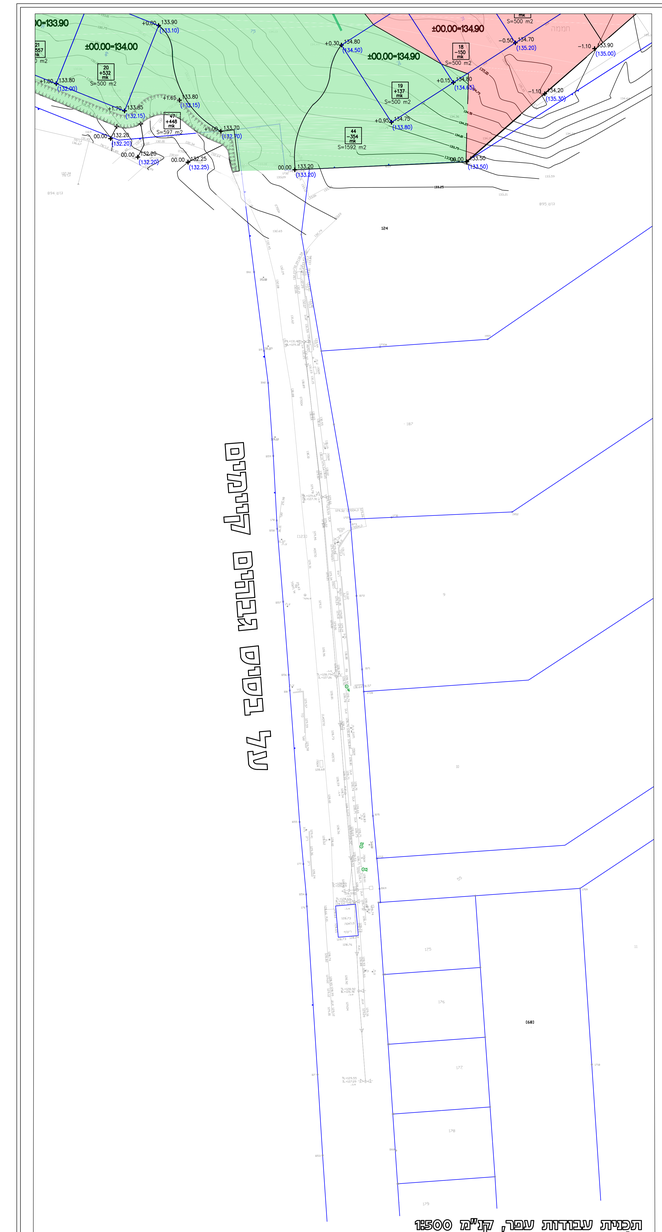
תשתיות עשהב"ש
יפעתי התרחבה 39 יח"ד

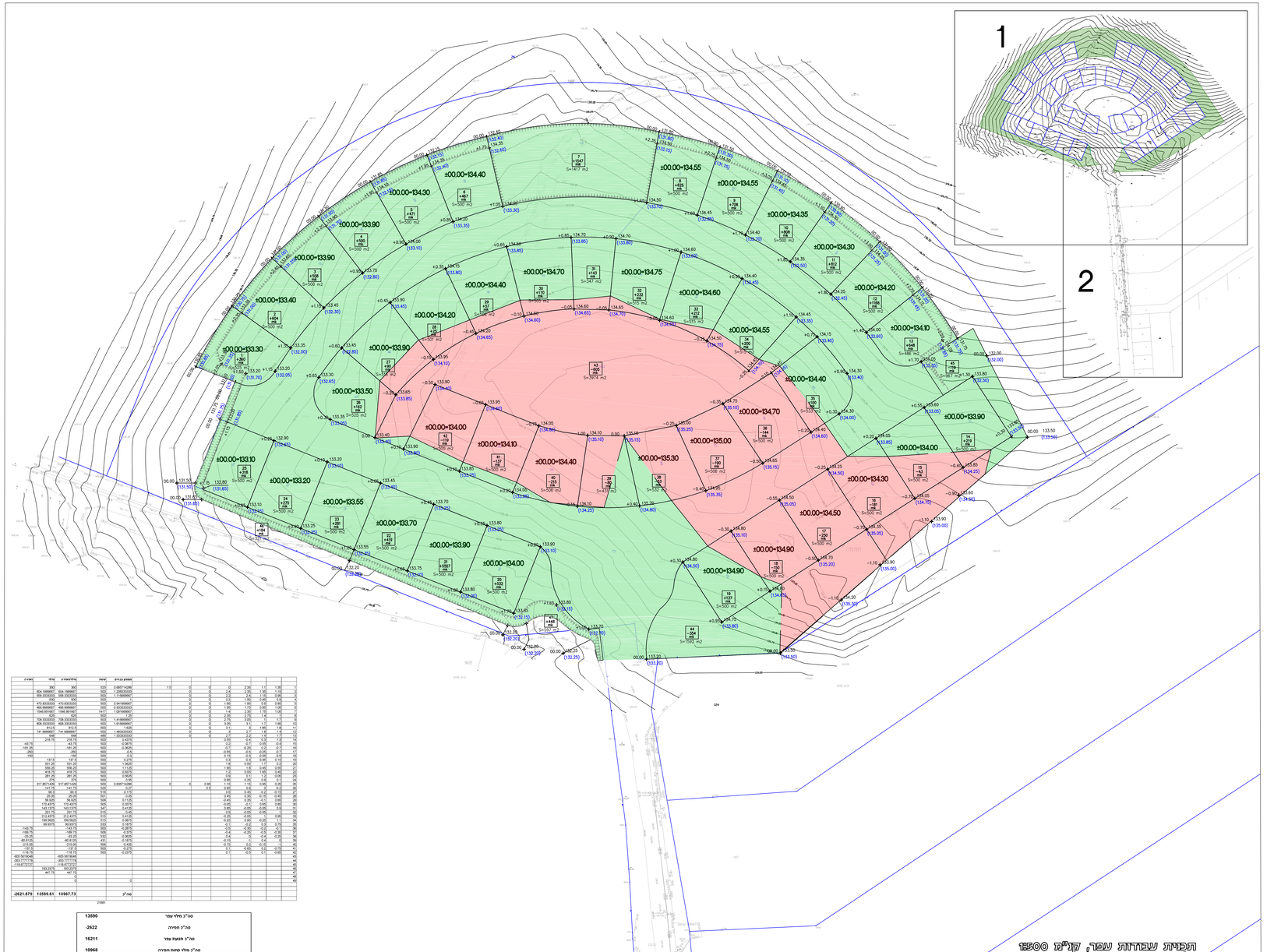
תכנית עבודות עפר

קובץ	Yachiny P1-09.dwg	לאישור
מהנה מדידה	050920	להסברה
קנ"מ 1:500		להוצאה
תאריך:	06.04.2022	סרטוט


D_land - דניאל שכנר, אדריכלות נוף
הכשר 1 רח' אביב 7 מושב 98-100
טל'+פקס: 050-456435
mail.dland@gmail.com :דוא"ל
www.d-land.co.il :אתר

D_land
Outdoor Design
landscape & infrastructure
mail: mail.dland@gmail.com

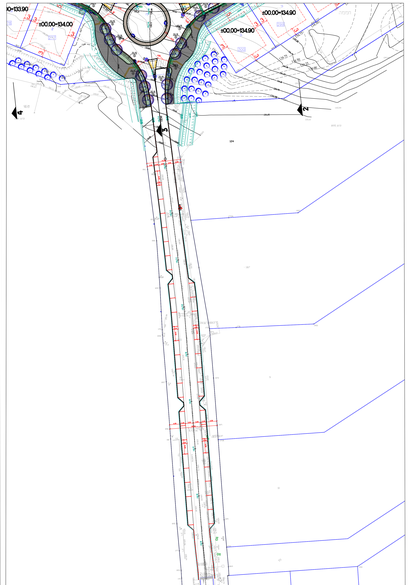




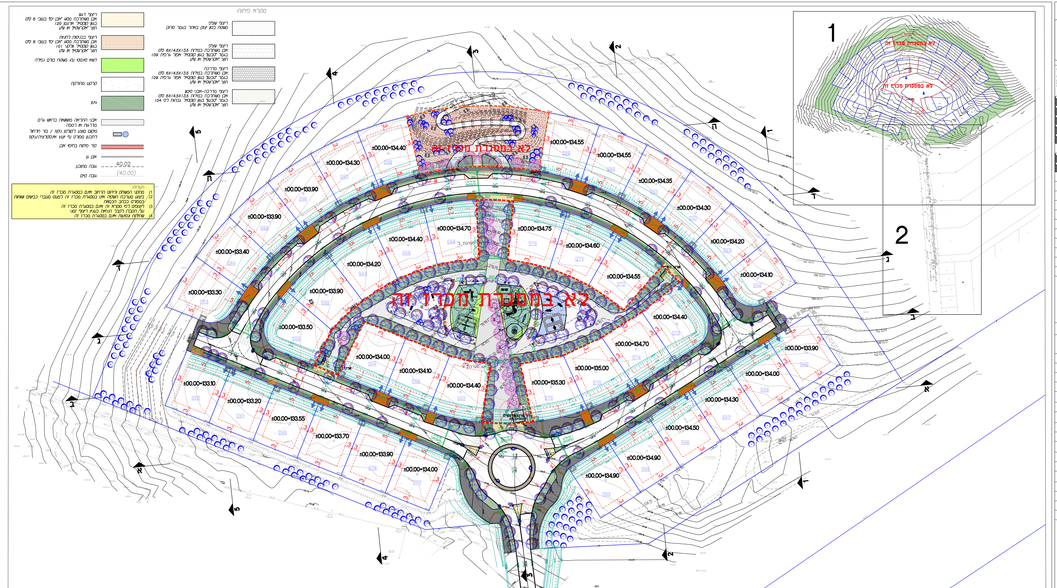
סה"כ חיתוך עפר	13590
סה"כ חפירה	-2622
סה"כ תוצאת עפר	16211
סה"כ מילוי מחמת חפירה	10968

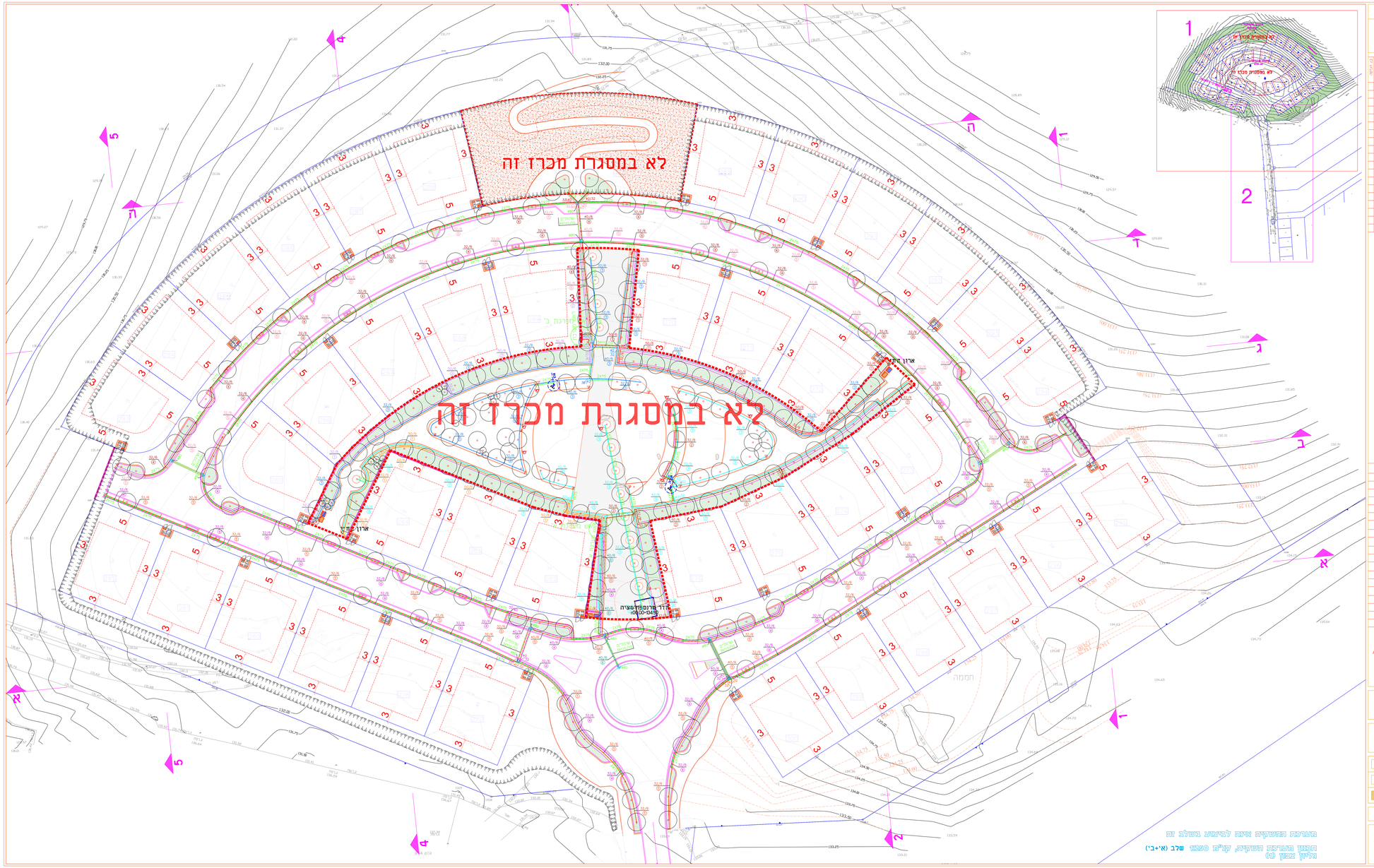


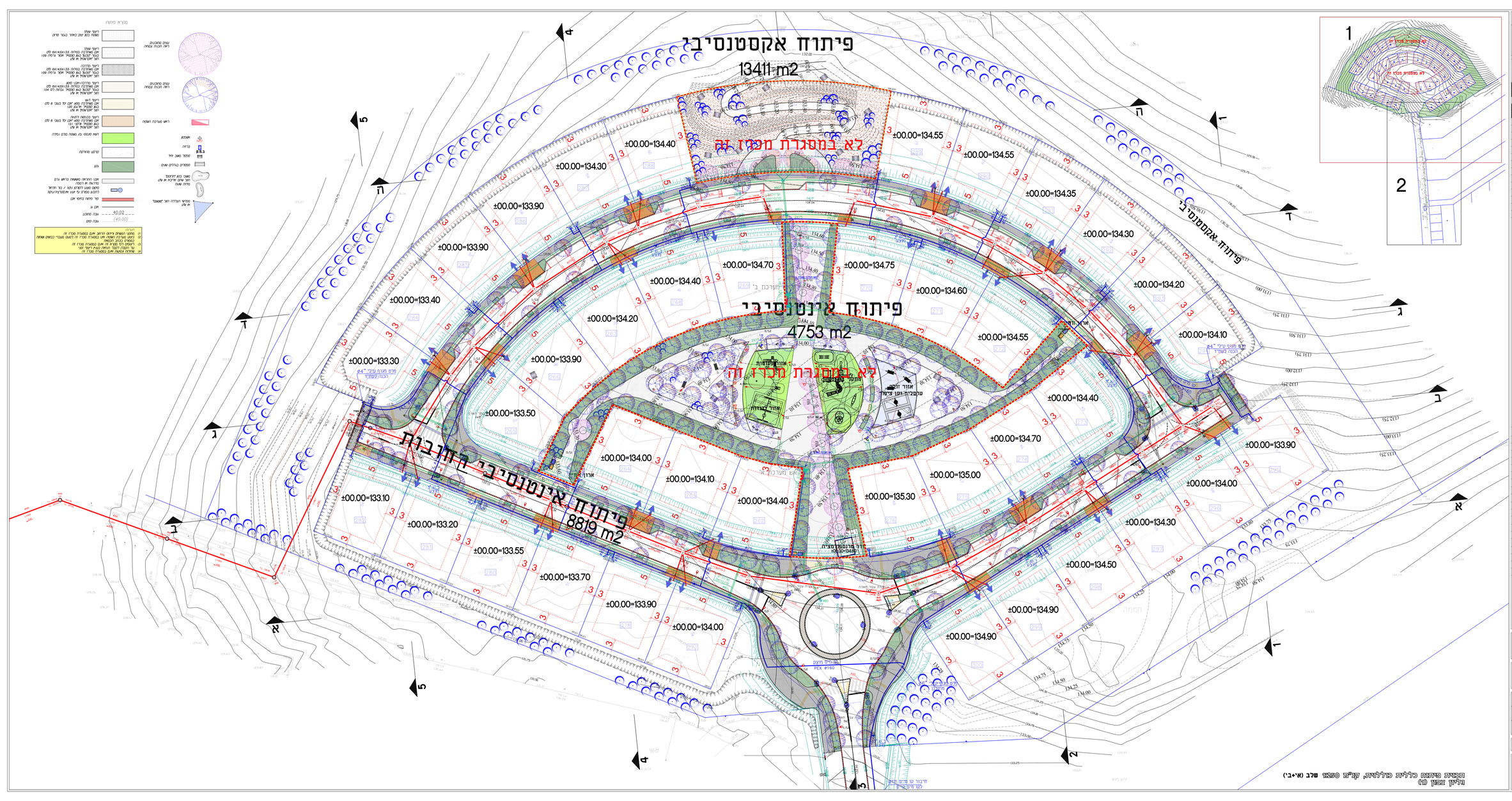
חתכי אורך

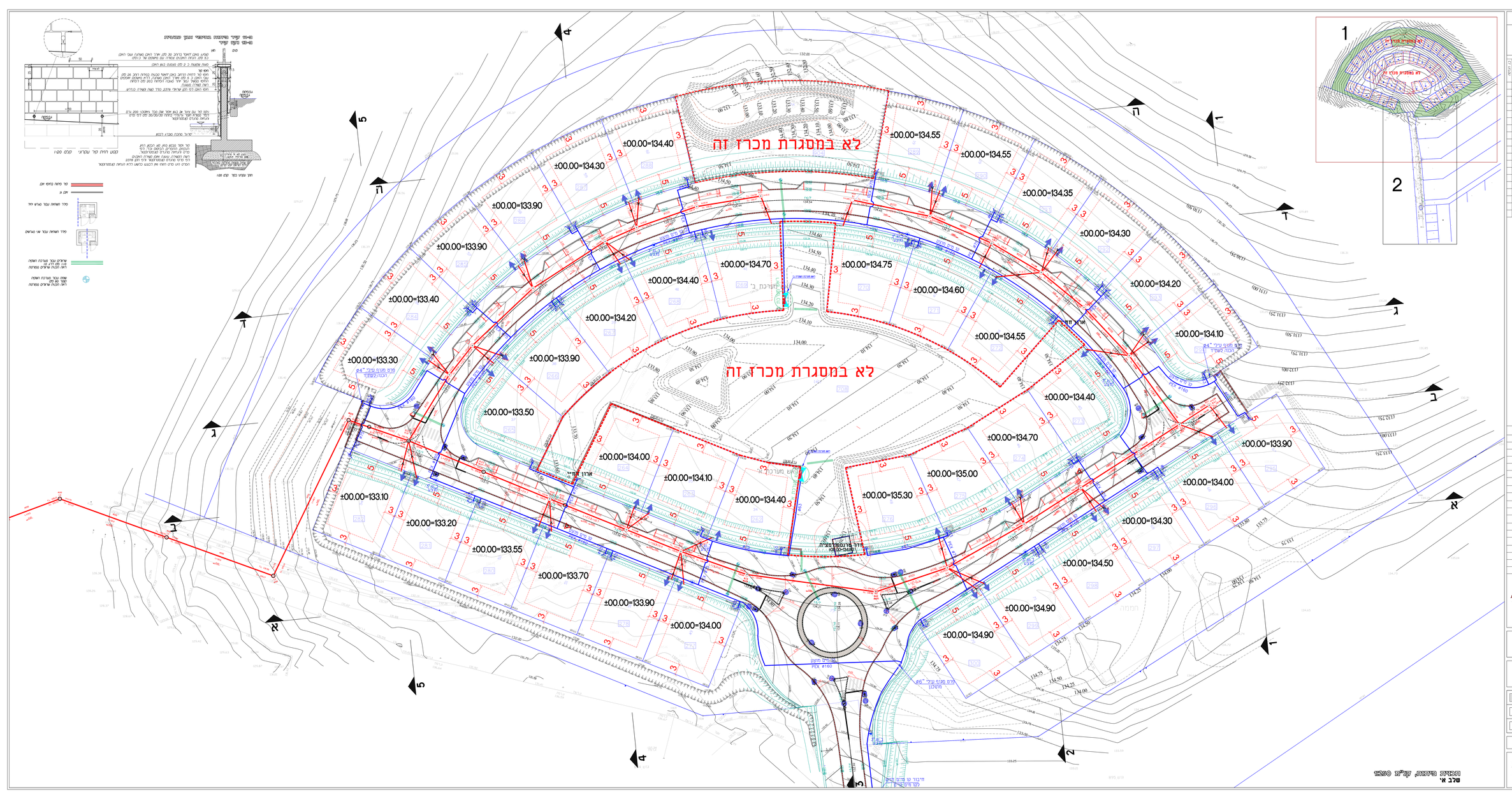


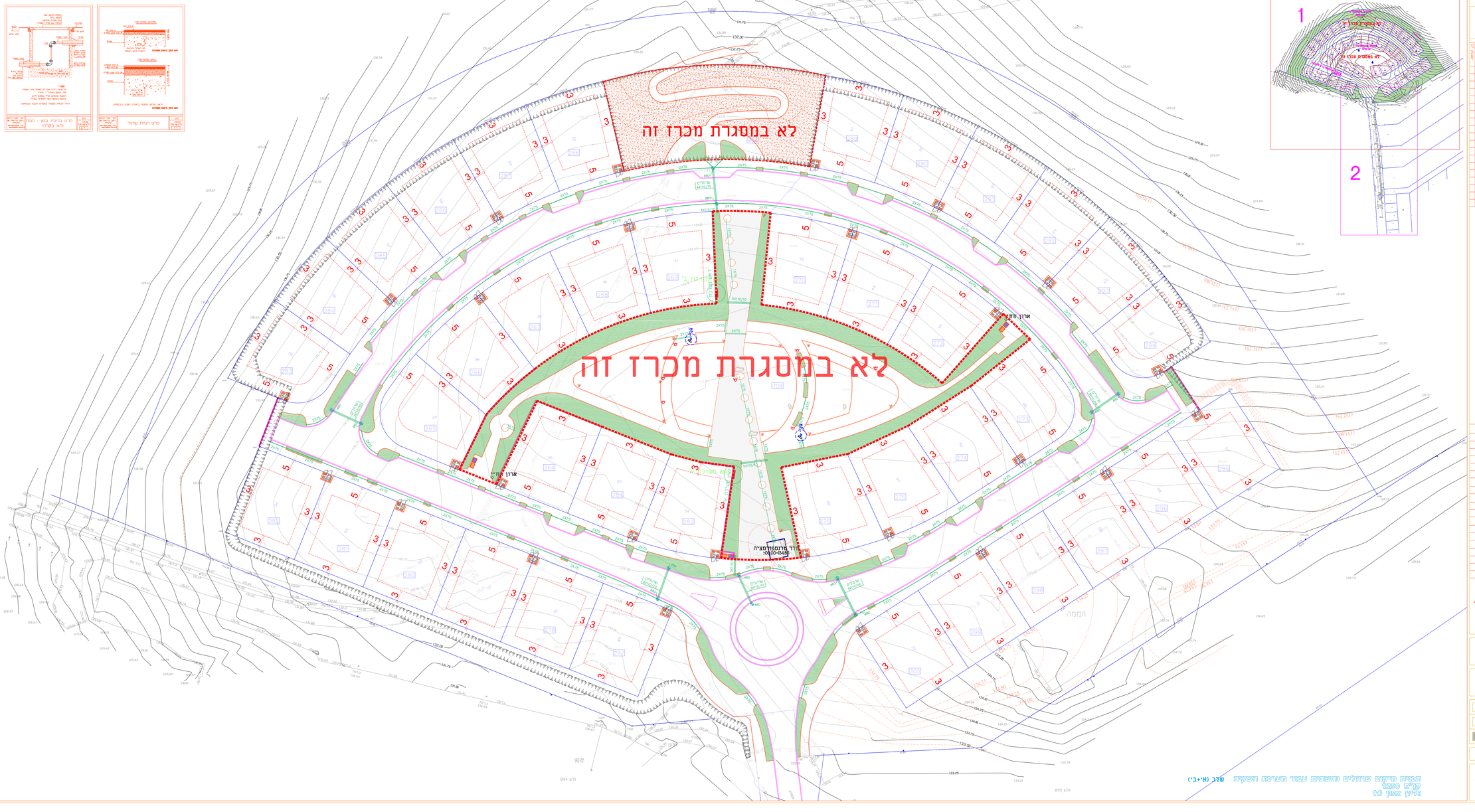
חתכי רוחב (א)




לא במסגרת מכרז זה
לא במסגרת מכרז זה
ארון חלוקה
ארון חלוקה
ארון חלוקה
1
2


פיתוח אקסטנסיבי
13411 m2
לא במסגרת מכרז זה
פיתוח אינטנסיבי
4753 m2
לא במסגרת מכרז זה
פיתוח אינטנסיבי
8819 m2
פיתוח אקסטנסיבי
±00.00=134.40
±00.00=134.30
±00.00=133.90
±00.00=133.90
±00.00=133.40
±00.00=133.30
±00.00=134.20
±00.00=133.90
±00.00=133.50
±00.00=134.55
±00.00=134.55
±00.00=134.35
±00.00=134.30
±00.00=134.70
±00.00=134.75
±00.00=134.40
±00.00=134.60
±00.00=134.20
±00.00=134.55
±00.00=134.10
±00.00=134.40
±00.00=134.70
±00.00=133.90
±00.00=135.00
±00.00=135.30
±00.00=134.00
±00.00=134.10
±00.00=134.40
±00.00=133.10
±00.00=133.20
±00.00=133.55
±00.00=133.70
±00.00=133.90
±00.00=134.00
±00.00=134.30
±00.00=134.50
±00.00=134.90
±00.00=134.90
מבנה לשימור
מבנה להריסה
אזור לשימור
אזור להריסה
עמדת תצפית
מתקן משחקים
מתקן משחקים
מתקן ספורט
מתקן ספורט
מתקן ספורט


לא במסגרת מכרז זה
לא במסגרת מכרז זה
±00.00=134.40
±00.00=134.30
±00.00=133.90
±00.00=133.90
±00.00=133.40
±00.00=133.30
±00.00=133.50
±00.00=133.10
±00.00=133.20
±00.00=133.55
±00.00=133.70
±00.00=133.90
±00.00=134.00
±00.00=134.00
±00.00=134.10
±00.00=134.40
±00.00=134.70
±00.00=134.40
±00.00=134.20
±00.00=134.70
±00.00=134.75
±00.00=134.60
±00.00=134.55
±00.00=135.00
±00.00=135.30
±00.00=134.55
±00.00=134.55
±00.00=134.35
±00.00=134.30
±00.00=134.20
±00.00=134.10
±00.00=134.40
±00.00=133.90
±00.00=134.00
±00.00=134.30
±00.00=134.50
±00.00=134.90
±00.00=134.90
ארון חח"י
ארון חח"י
ארון חח"י
פרט חומץ עיבי "24
רכבה לשתיל
פרט חומץ עיבי "24
רכבה לשתיל
פרט חומץ עיבי "24
מיכלון
חיבור עם מיכון חגיג
רקע מיכון
PCX #160
מיכון מערכת "ב"
מיכון מערכת "ב"
מיכון מערכת "ב"


לא במסגרת מכרז זה
לא במסגרת מכרז זה
ארון חח"ע
ארון חח"ע
רח' מרטפון מציה
1
2

אגסי רימון
הנדסת קרקע וביסוס
צבי זעירא 1 משמר השבעה ת.ד. 264 מיקוד 50297
טל. 077-2007672 ▪ טל. 077-2006417 ▪ פקס. 077-5621730
office@agasi-rimon.co.il ▪ www.agasi-rimon.co.il

תאריך : 27 ספטמבר 2021

לכבוד :
רחמים הדר – מנהל פרויקט
משרד הבינוי והשיכון

א.נ.,

הנדון : <u>פרויקט פיתוח שטח מושב יכיני – דו"ח תכן מבנה מפורט, עדכון 1</u>

פרק 1: <u>מבוא והצגת הפרויקט</u>

משרד הבינוי והשיכון מתכנן לבצע פיתוח שטח במושב יכיני בדרום. הפרויקט כולל הסדרה והארכת כביש קיים (כביש מס' 12) וכן סלילת כבישים חדשים (כביש מס' 13 ו-14) ומדרכות אשר ישמשו את תושבי שכונות המגורים העתידיות המתוכננות בחלקו הצפוני של המושב – כפי שניתן לראות באיור 1א' ו-1ב', תרשים סביבה. דו"ח זה כולל הצגת חקירת השתית אשר בוצעה במסגרת הפרויקט, כמו גם מתן הנחיות לצרכי תכן מבנה לכבישים ולמדרכות המתוכננים. שווה לציין כי עבודות העפר לאורך תוואי הפרויקט הינן רדודות (מילוי ו-/או חפירה של עד 2.0 מ').



איור 1א'. תרשים סביבה של תוואי הפרויקט

אגסי רימון
הנדסת קרקע וביסוס
צבי זעירא 1 משמר השבעה ת.ד. 264 מיקוד 50297
טל. 077-2007672 ▪ טל. 077-2006417 ▪ פקס. 077-5621730
office@agasi-rimon.co.il ▪ www.agasi-rimon.co.il



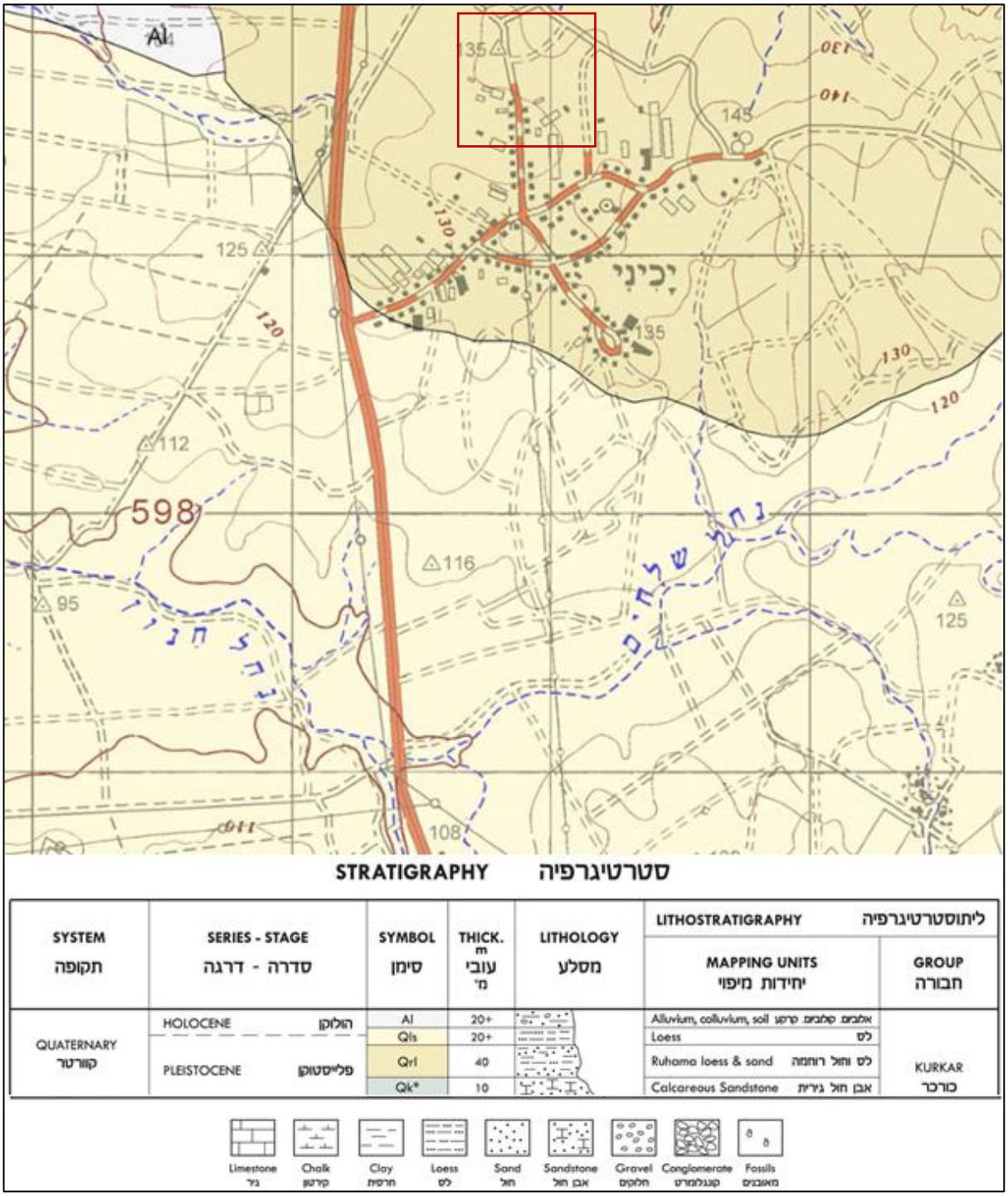
איור 2ב'. תרשים סביבה כללי של מיקום הפרויקט

פרק 2: <u>חקירת השתית</u>

כהערכה ראשונית לסוג השתית באזור הפרויקט ניתן לבחון את המפה הגיאולוגית (מתוך אתר המכון הגיאולוגי לישראל) – כמוצג באיור מס' 2, מפה גיאולוגית של אזור הפרויקט. מתוך מפה זו ניתן לראות כי השתית הטבעית בתוואי הפרויקט מאופיינת כלס (חרסית חולית).

בנוסף, וכאמור לעיל, במסגרת הפרויקט הנ"ל ולצורך תכן מבנה מיסעות הכבישים החדשים, בוצעה חקירת שתית אשר כללה 2 קידוחי מבנה לעומק של עד 4.0 מ', 2 קידוחי ניסיון לעומק של עד 10.0 מ' ו-4 בורות בדיקה לעומק של עד 4.0 מ'. בכל קידוח ובור בוצע מיון חזותי לשכבות המילוי והקרקע, כמו גם בדיקות שדה הכוללות בדיקת החדרה תקנית (Standard Penetration Test - SPT) ובדיקת מכנף גזירה (Vane Test - VT). בנוסף, מכל קידוח ובור ניטלו מדגמי קרקע מופרים לצורך ביצוע בדיקות מעבדה אינדיקטיביות (דירוג, גבולות סומק / גבולות אטרברג, תפיחה חופשית וכו') – ממצאי החקירה מוצגים בפרק 3 בהמשך. מיקום הקידוחים והבורות כפי שבוצעו בפועל מפורטים בטבלה 1, כמו גם מיקום בצורה סכמטית באיור 3 (מפת קידוחים).

אגסי רימון
הנדסת קרקע וביסוס
צבי זעירא 1 משמר השבעה ת.ד. 264 מיקוד 50297
טל. 077-2007672 ▪ טל. 077-2006417 ▪ פקס. 077-5621730
office@agasi-rimon.co.il ▪ www.agasi-rimon.co.il



STRATIGRAPHY סטרטיגרפיה

SYSTEM תקופה	SERIES - STAGE סדרה - דרגה	SYMBOL סימן	THICK. m עובי מ'	LITHOLOGY מסלע	LITHOSTRATIGRAPHY ליתוסטרטיגרפיה: MAPPING UNITS יחידות מיפוי	GROUP חבורה
QUATERNARY קוורטר	HOLOCENE הולוקן	Al	20+		Alluvium, colluvium, soil אלובים קולובים קרקע	
		Qls	20+		Loess לס	
	PLEISTOCENE פלייסטוקן	Qrl	40		Ruhama loess & sand לס וחול רוחמה	KURKAR כורכר
		Qk*	10		Calcareous Sandstone אבן חול גירית	

Limestone גיר · Chalk קירטון · Clay חרסית · Loess לס · Sand חול · Sandstone אבן חול · Gravel חלוקים · Conglomerate קונגלומרט · Fossils מאובנים

איור 2. מפה גיאולוגית של אזור הפרויקט

אגסי רימון
הנדסת קרקע וביסוס
צבי זעירא 1 משמר השבעה ת.ד. 264 מיקוד 50297
טל. 077-2007672 ▪ טל. 077-2006417 ▪ פקס. 077-5621730
office@agasi-rimon.co.il ▪ www.agasi-rimon.co.il

טבלה 1. נתוני קידוחי המבנה והניסיון ובורות הבדיקה המתוכננים

שם קידוח/בור	עומק קידוח/בור [מ׳]	מיקום	רום קיים [מ׳]	רום מתוכנן [מ׳]	קואורדינטה	
					X	Y
קידוחי מבנה						
ק-1 /2105	4.0	כביש 12, חתך 12/9	131.71	131.71	161,877	599,538
ק-2 /2105	4.0	כביש 12, חתך 12/14	132.92	132.92	161,866	599,631
בורות בדיקה						
ב-1 /2105	4.0	כביש 13, חתך 13/3	133.52	133.18	161,781	599,705
ב-2 /2105	4.0	כביש 13, חתך 13/11	133.04	132.85	161,927	599,706
ב-3 /2105	4.0	כביש 14, חתך 14/4	133.56	133.49	161,795	599,777
ב-4 /2105	4.0	כביש 14, חתך 14/10	133.02	133.68	161,910	599,774
קידוחי ניסיון						
ק-3 /2105	10.0	שצ״פ בין כביש 13 -14	134.99	טרם ידוע	161,851	599,740
ק-4 /2105	10.0	שצ״פ בצמוד לכביש 14	133.21	טרם ידוע	161,832	599,802

פרק 3: <u>ממצאי החקירה</u>

אפיון שכבות השתית

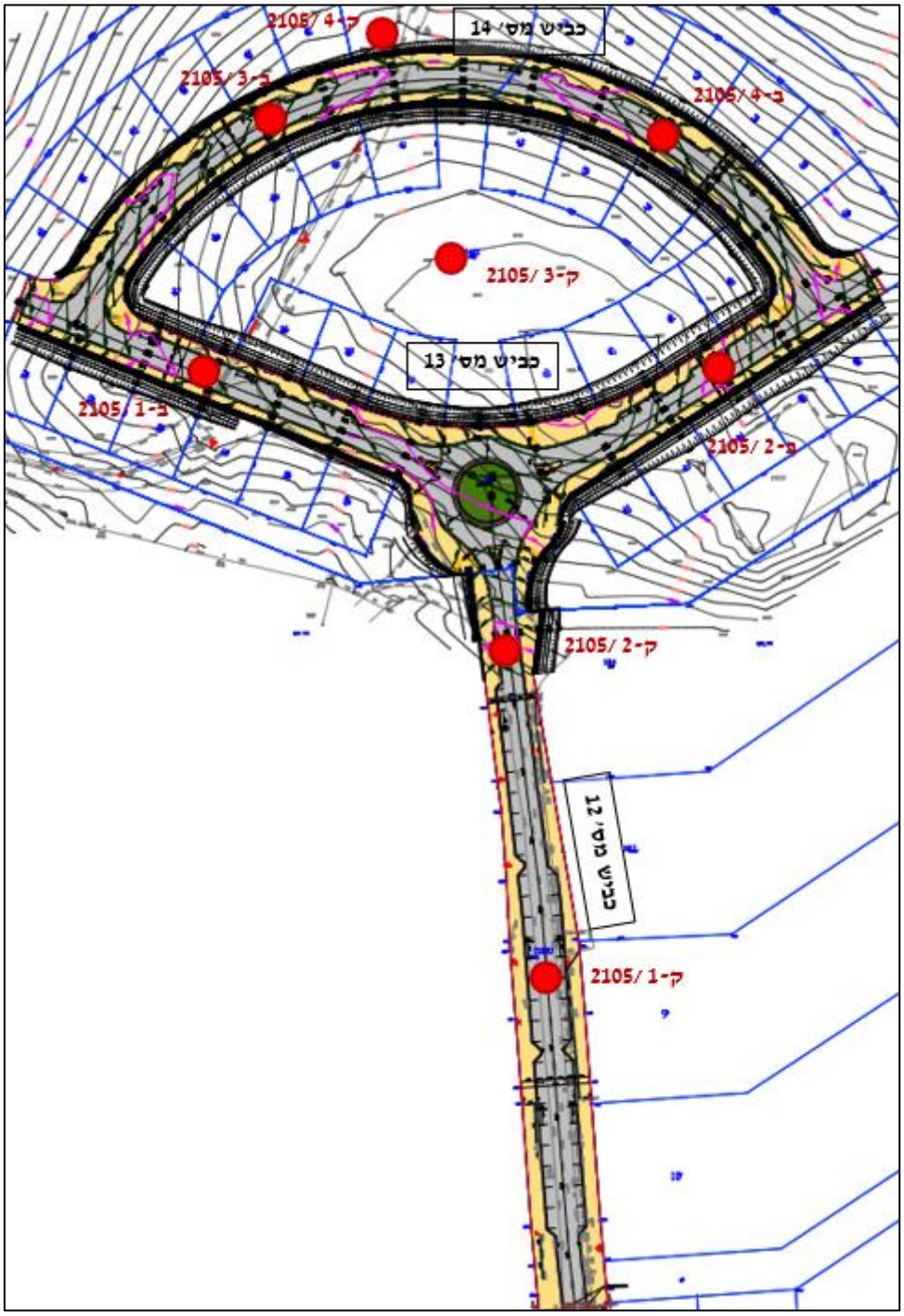
באיור 4 מובא תיאור חתך שכבות המילוי והקרקע הטבעית לאורך תוואי הפרויקט כפי שהתקבל ממצאי המיון ההסתכלותי של הקידוחים והבורות. מתוך כך ניתן לראות כי הקרקע מאופיינת בעיקר בשכבות חרסית שמנה, לעיתים עם מעט צרורות/חול, המסווגות כ-A-7-6 (בהתאם לשיטת הסיווג של AASHTO). גבול הנזילות ואינדקס הפלסטיות של שכבות החרסית השמנה התקבלו בשיעורים שבין 49-73% ו-20-45%, בהתאמה. ערכי התפיחה החופשית של שכבות החרסית השמנה התקבלו בשיעורים שבין 50-120% כאשר ערכים אלו מסווגים את החרסית כבעלת פוטנציאל תפיחה גבוה. עובי שכבות החרסית השמנה התקבלו בשיעור של עד כ-6.0 מ׳ כאשר לאחר מכן הופיעו עד לתחתית הקידוח שכבות חרסית רזה חולית עד חול חרסיתי.

בחלקו הצפוני ביותר של אזור הפרויקט (קידוח ק-3 ובורות ב-3,4) התגלו שכבות עליונות של חרסית רזה עם מעט חול המסווגות כ-A-6 (בהתאם לשיטת הסיווג של AASHTO), בעובי של עד כ-2.5 מ׳ כאשר לאחר מכן הופיעו שכבות החרסית השמנה. גבול הנזילות ואינדקס הפלסטיות של שכבות החרסית הרזה התקבלו בשיעורים שבין 36-39% ו-20-23%, בהתאמה.

בנוסף, מתוך קידוחי המבנה התקבל כי עובי שכבות האספלט בכביש הקיים נע בשיעורים שבין 10-14 ס״מ מעל לשכבות מצע (שכבות גרנולריות) בעובי שבין 20-46 ס״מ. נתונים אלו ישמשו לצורך קביעת פתרונות השיקום הדרושים במידת הצורך.

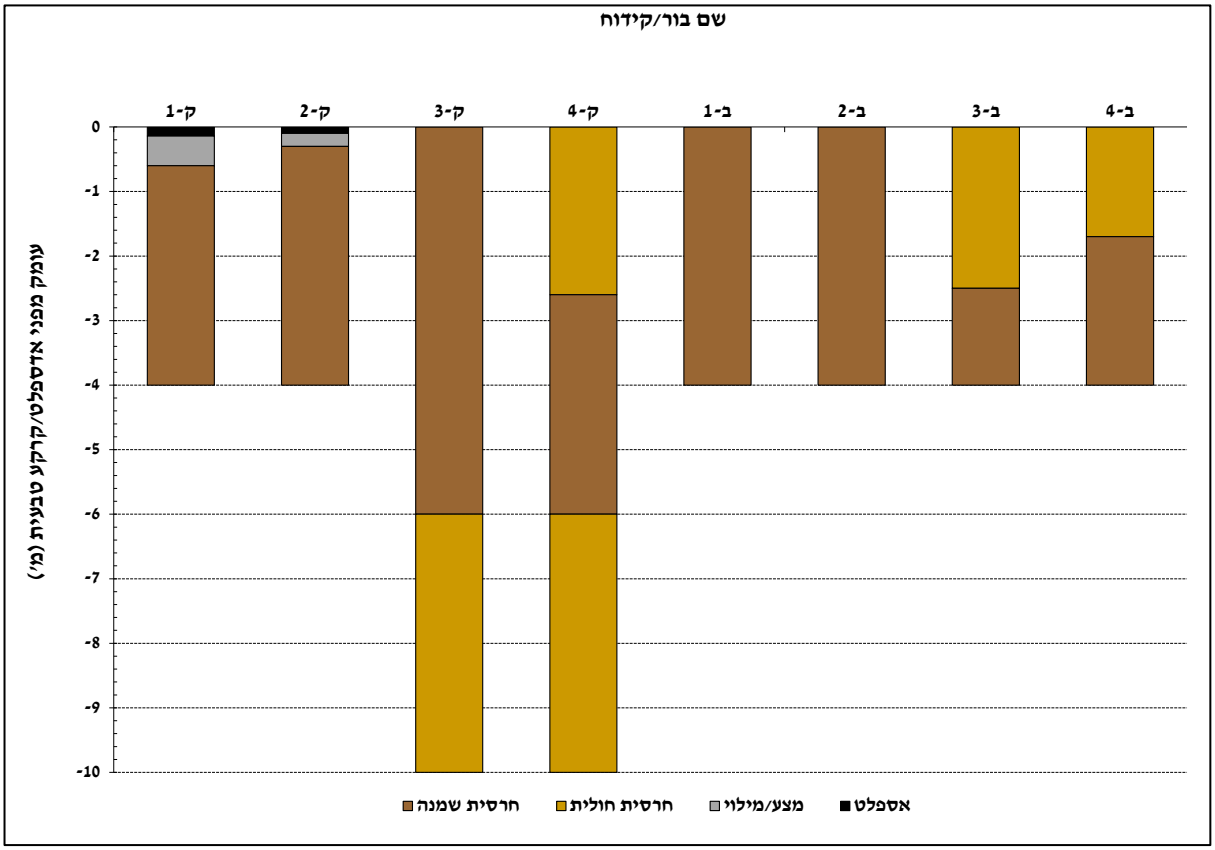
שווה לציין כי מים תת קרקעיים לא הופיעו במהלך הקידוחים והחפירות.

אגסי רימון
הנדסת קרקע וביסוס
צבי זעירא 1 משמר השבעה ת.ד. 264 מיקוד 50297
טל. 077-2007672 ▪ טל. 077-2006417 ▪ פקס. 077-5621730
office@agasi-rimon.co.il ▪ www.agasi-rimon.co.il



איור 3 . מיקום הקידוחים והבורות על גבי תכנית מדידה

צבי זעירא 1 משמר השבעה ת.ד. 264 מיקוד 50297
טל. 077-2007672 ▪ טל. 077-2006417 ▪ פקס. 077-5621730
office@agasi-rimon.co.il ▪ www.agasi-rimon.co.il



איור 4 . חתך שכבות הקרקע

קביעת ערך מת"ק תכנוני

באופן כללי, הערכת מת"ק השתית (CBR) מבוצעת באמצעות בדיקות ישירות (כגון בדיקת מערכת מת"ק מעבדתית או בדיקת מת"ק ממדגמים בלתי מופרים) או בצורה עקיפה ע"י קשרים אמפיריים בין המת"ק לבדיקות שדה (כגון מכנף גזירה או מבחן החדרה תקנית) או לבדיקות מעבדתיות (כגון דירוג וגבולות סומך). במסגרת חקירת השתית בוצעה בדיקת מערכת מת"ק מעבדתית וכן בדיקת מת"ק ממדגמים בלתי מופרים. בנוסף, בוצעו בדיקות שדה SPT ו-VT כמו גם בדיקות מעבדתיות. הקורלציה המוצעת בין בדיקת ה-SPT לערך המת"ק מפורטת במשוואה מס' 1 מטה (N – מס' הקשות להחדרה של 30 ס"מ). הקורלציה המוצעת בין בדיקת ה-VT לערך המת"ק מפורטת במשוואה מס' 2 מטה (S – מאמץ הגזירה בק"ג/סמ"ר). הקורלציה המוצעת בין בדיקות מעבדתיות לערך המת"ק מפורטת במשוואה מס' 3 מטה (#200 – אחוז עובר נפה #200 ו-IP – אינדקס פלסטיות באחוזים).

$$\log(\mathrm{CBR}) = -5.31 + 6.55 \cdot \log\left(\frac{300}{N}\right)^{-0.26} \quad (1)$$

$$\mathrm{CBR} = 4.21 \cdot S^{0.653} \quad (2)$$

$$\mathrm{CBR} = \frac{10.1}{1+0.054\cdot\left(\frac{IP\cdot\#200}{100}\right)} \quad (3)$$

צבי זעירא 1 משמר השבעה ת.ד. 264 מיקוד 50297
טל. 077-2007672 ▪ טל. 077-2006417 ▪ פקס. 077-5621730
office@agasi-rimon.co.il ▪ www.agasi-rimon.co.il

סיכום ממצאי תוצאות המת״ק מוצג בטבלה 2 להלן. כפי שניתן לראות מטבלה זו, ערך המת״ק אשר התקבל מבדיקת מערכת מת״ק מעבדתית הינו בשיעור של 4.5%. אולם ערכים נמוכים יותר התקבלו בשאר הבדיקות (פרט לבדיקת ה-SPT). מתוך ממצאי שאר הבדיקות, ערך המת״ק התקבל בשיעור של בין 1.5-5.5%. בהתאם לכך, הוחלט לאמץ ערך מת״ק תכנוני שמרני יחסית, בשיעור של 2.5%.

טבלה 2. סיכום ממצאי תוצאות המת״ק

סוג בדיקה	ערך מת״ק [%]
מערכת מת״ק מעבדתית	4.5
מת״ק ממדגמים בלתי מופרים	2.0-3.0
מת״ק מקורלציית בדיקת SPT	מעל 6.0
מת״ק מקורלציית בדיקת VT	1.5-5.5
מת״ק מקורלציית בדיקות מעבדה	3.0-5.0

פרק 4 : <u>תכנון עובי המבנה</u>

ניתוח התנועה

עומס התנועה הינו אחד הגורמים העיקריים בחישוב עובי מבנה המיסעה. באופן כללי, נדרשים לשם כך משתני התנועה הבאים: תנועה יומית ממוצעת בשנה של כלי הרכב (AADT), אחוז גידול תנועה שנתי, תקופת התכנון, מספר הנתיבים, אחוז כלי הרכב הכבדים (משאיות ואוטובוסים מכלל התנועה), עומסי הסרנים, תצורתם ופילוגם (אופי התנועה המעורבת), פילוג רוחבי (נתיבי) של תנועת כלי הרכב הכבדים והמרת התנועה למספר מחזורים אקוויוולנטיים של סרן סטנדרטי במשקל 8.2 טון (W_{18}).

למרות האמור לעיל, עקב אופיו העירוני של הכביש המתוכנן, הוחלט לסווג את התנועה בהתאם להנחיות לתכנון רחובות בערים של משרד הבינוי והשיכון [5]. לפי הנחיית יועץ התנועה בפרויקט (ב.נ. הנדסה תחבורה, תנועה וכבישים), התנועה בפרויקט תסווג כקלה (קטגוריה 3).

החלפת קרקע ומת״ק אקוויוולנטי

כאמור בפרק 3 לעיל, השתית הצפויה בתוואי הפרויקט מורכבת מחרסית שמנה בעלת פוטנציאל תפיחה גבוה ומת״ק תכנוני נמוך יחסית. על מנת לוודא כי הכבישים החדשים נסללים על גבי בסיס יציב ובעל ריסון פוטנציאל תפיחה מספיק, מומלץ לבצע החלפת קרקע לעומק של 1.5 מ׳. החלפת הקרקע תבוצע מחומר אינרטי אטים, בעל מת״ק של מינימום 6.0% ואשר יעמוד בדרישות המפורטות בפרק 5 בהמשך (ראה סעיף מילוי מאושר).

פתרון החלפת הקרקע יוצר מצב בו פרופיל השתית אינו אחיד עם העומק, כאשר ישנן שכבות חזקות (חומר אינרטי, מת״ק 6.0%) מעל לשכבות חלשות (חרסית שמנה, מת״ק 2.5%). עבור מקרה זה, ניתן לאמץ ערך מת״ק אקוויוולנטי בהתאם למתודולוגיה המוצגת בהנחיות לקביעת עובי והרכב שכבות מסעה חדשה על גבי שתית בעלת פרופיל חוזק בלתי אחיד של חברת נתיבי ישראל. עבור שתית בעלת פרופיל חוזק קטן עם העומק, ערך המת״ק האקוויוולנטי הינו זה אשר מצריך מיסעה בעלת שווי כל אספלטי השווה להפרש בין

צבי זעירא 1 משמר השבעה ת.ד. 264 מיקוד 50297
טל. 077-2007672 ▪ טל. 077-2006417 ▪ פקס. 077-5621730
office@agasi-rimon.co.il ▪ www.agasi-rimon.co.il

השווי הכל אספלטי של המיסעה הדרושה מעל לשתית החלשה לבין השווי הכל אספלטי של השכבה החזקה. השווי הכל אספלטי של השכבה החזקה נקבע ע"י חלוקת העובי הכולל (1.5 מ') במקדם ההמרה המתאים (ראה משוואה מס' 4). מתוך כך, מתקבל כי המת"ק האקוויוולנטי הינו בשיעור של 6.0%.

$$\begin{cases} H_{asg1} = \frac{H_{sg1}}{a} \\ a = 2.5 \cdot \sqrt{\frac{40}{CBR_{sg1}}} \end{cases} \quad (4)$$

כאשר:

H_{asg1} – עובי כל-אספלטי שקול של שכבת השתית העליונה (שכבת החלפת הקרקע במקרה הנ"ל)

H_{sg1} – עובי שכבת המילוי (150 ס"מ)

a – מקדם המרה לאספלט של שכבת המילוי

CBR_{sg1} – ערך המת"ק של שכבת המילוי באחוזים (6.0%)

שווה להדגיש כי בהמשך לחישובים המתוארים לעיל, יש לוודא עמידה בקריטריון ההתעייפות וקבלת ערך נזק מצטבר (חוק מינר) קטן מ-1, עבור מת"ק אקוויוולנטי הנקבע מתוך אינטרפולציה לינארית לחוזק השתית המשתנה ועד לעומק של 2 מ' (כמוצג במשוואה מס' 5).

$$E_{sg}^{e} = \frac{14 \cdot CBR_{sg1} \cdot H_{sg1} + 14 \cdot CBR_{sg2} \cdot (2000 - H_{sg1})}{2000} \quad (5)$$

כאשר:

E_{sg}^{e} – מודל אלסטיות אקוויוולנטי של השתית לצורך בדיקת קריטריון ההתעייפות

CBR_{sg2} – ערך המת"ק של שכבת השתית התחתונה באחוזים (2.5%)

חלוקת שכבות מבנה המיסעה

באופן כללי, תכנון מבנה המיסעה מבוצע בהתאם להנחיות התכנוניות של חברת נתיבי ישראל (נת"י – מע"צ) [2]. עובי המיסעה נקבע לפי שיטת מע"צ, המבוססת על נוסחת המת"ק המורחבת [3,4] תוך יישום עקרון הנזק המצטבר (חוק מינר) וכאשר עובי שכבת האספלט נקבע לפי קריטריון ההתעייפות. חישוב עיבור המתיחה בתחתית שכבת האספלט תחת עומס סרן סטנדרטי (סרן יחיד דו גלגל במשקל של 8.2 טון) מבוצע בהתאם למודל הרב-שכבתי האלסטי-ליניארי. מודלי האלסטיות של שכבות המיסעה לצורך חישובים אלו מתבססים המשוואות המוצגות במ.מ. [2].

עובי שכבת האספלט נקבע בניסוי וטעייה עבור חצי מהתנועה הנתונה, לאחר המרתה לסרן אקוויוולנטי של 8.2 טון (W_{18}) ועד להשגת הקריטריון של מינר. אי-קיום הקריטריון מחייב הגדלת שכבת האספלט על חשבון שכבות המצע והאגו"ם בהתאם למקדמי המרה המומלצים בהנחיות התכנוניות [2]. כל החישובים הנ"ל מבוצעים באמצעות תוכנת FlexDesign המקובלת בחברת נתיבי ישראל.

צבי זעירא 1 משמר השבעה ת.ד. 264 מיקוד 50297
טל. 077-2007672 ▪ טל. 077-2006417 ▪ פקס. 077-5621730
office@agasi-rimon.co.il ▪ www.agasi-rimon.co.il

אולם, עקב אופיו העירוני כאמור של הפרויקט הנ"ל, הוחלט להתבסס על ההנחיות התכנוניות של משרד הבינוי והשיכון [5]. המבנים המוצעים הינם ללא שכבת אגו"ם (עקב הסלילה בתוואי עירוני) וכוללים שכבות אספלט ומצע סוג א' בלבד. עובי שכבת האגו"ם הדרוש בהתאם לשיטת התכן מומר בחציו לעובי אספלטי ובחציו השני לשכבות מצע א' (כמקובל בשיטת נתיבי ישראל – מע"צ). בהתאם לכך, עובי מבנה המיסעה המומלץ הינו בשיעור כולל של 40 ס"מ המורכבים מ-10 ס"מ שכבות אספלט מעל ל-30 ס"מ שכבות מצע א', לפי החלוקה הבאה:

עובי, [ס"מ]	סוג שכבה
5	תא"צ 19 מ"מ, אגרגט דולומיטי, ביטומן בסיווג PG70-10
5	תא"צ 25 מ"מ, אגרגט דולומיטי, ביטומן בסיווג PG68-10
30	מצע סוג א' מהודק בשתי שכבות
40	**סה"כ עובי מבנה**
150	**החלפת קרקע**

עבור סלילת שכבות מבנה המדרכה ישנן 2 חלופות, כאשר הראשונה כוללת שכבת אספלט מעל לשכבות מצע סוג א', בעוד השנייה כוללת שכבת אבנים משתלבות מעל לשכבות מצע א'. חלוקת השכבות המוצעת עבור כל אחת מהחלופות הינה כלהלן:

חלופה I – מדרכה אספלטית

עובי, [ס"מ]	סוג שכבה
4	אספלט מדרכות
–	מצע סוג א' עד לתחתית מבנה המיסעה הסמוך, ובעובי כולל של 30 ס"מ מינ'
–	**סה"כ עובי מבנה משתנה**

חלופה II – מדרכה מאבנים משתלבות

עובי, [ס"מ]	סוג שכבה
6	אבנים משתלבות
3	חול מיישר בסיווג A-3 לפי שיטת AASHTO
–	מצע סוג א' עד לתחתית מבנה המיסעה הסמוך, ובעובי כולל של 20 ס"מ מינ'
–	**סה"כ עובי מבנה משתנה**

צבי זעירא 1 משמר השבעה ת.ד. 264 מיקוד 50297
טל. 077-2007672 ▪ טל. 077-2006417 ▪ פקס. 077-5621730
office@agasi-rimon.co.il ▪ www.agasi-rimon.co.il

פרק 5 : <u>סעיפים והנחיות מיוחדות</u>

מילוי מאושר

המילוי לאורך תוואי הפרויקט יהיה מחומר שאינו נחות מ-A-2-4 (בהתאם לשיטת הסיווג של AASHTO) אשר יעמוד בדרישות הבאות:

(א) גודל אבן מקסימלי – 3 אינצ'

(ב) אינדקס פלסטיות – מקסימום 10%

(ג) גבול נזילות – מקסימום 35%

(ד) תפיחה חופשית – מקסימום 25%

(ה) מת"ק תכנוני – מינימום 6% (בדיקת המת"ק תבוצע בעומס של 40 ליבראות)

(ו) עובר נפה #200 – 15-35%. במידה שנדרש חומר אינרטי אטים (לצורך החלפת קרקע) – 20-35%.

עיבוד שתית

לעיבוד השתית מספר תפקידים חשובים, כגון הגדלת חוזק ושיפור תסבולת השתית, הקטנת דפורמביליות השתית, הקטנה של השינויים הדיפרנציאליים בפני המיסעה העתידית, ריסון סדקים מכל הגדלים הקיימים בקרקע הטבעית, בקרת החדירות והספיגות של למים והשגת אחידות בתכונות השתית לאורך התוואי. לשם כך יש לעבד את השתית הטבעית באזורי חפירה ומילוי רדוד לתכולת הרטיבות והצפיפות הנדרשים במפרט 51 של נת"י. עומק עיבוד השתית יהיה תלוי בגבולות הנזילות של השתית לפי המצוין בטבלה מס' 4. תכולת הרטיבות ודרגת ההידוק יקבעו לפי מפרט 51 של נת"י בתלות בסיווג החומר לפי שיטת המיון של AASHTO.

<u>טבלה מס' 4</u>: דרישות לעומק עיבוד השתית [ס"מ]

סוג החתך	גבול הנזילות		
	LL<50%	50%<LL<60%	LL>60%
חפירה	20	40	60
מילוי עד 3.0 מ'	20	40	40
מילוי מעל 3.0 מ'	20	20	20

אשמח לעמוד לרשותך במתן הבהרות נוספות.

בכבוד רב,

פייר ניג'ם, M.Sc.

חברת אגסי רימון בע"מ

צבי זעירא 1 משמר השבעה ת.ד. 264 מיקוד 50297
טל. 077-2007672 ▪ טל. 077-2006417 ▪ פקס. 077-5621730
office@agasi-rimon.co.il ▪ www.agasi-rimon.co.il

<u>מראה מקום</u>:

[1] Sidess, A., Bonjack, H., and Zoltan, G., "Overlay Design Procedure for Pavement Maintenance Management System". Transportation Research Record, TRR, No 1374, 1992' pp 63-70.

[2] מע"צ המדור לתכינת מבנה, הנחיות לתכינת המבנה של מיסעות אספלטיות בין עירוניות", יוני 2003.

[3] אוזן, י., "תכינת מבנה מיסעות גמישות של הכבישים הבין עירוניים – פיתוח שיטה חדשה ודרכי יישומה", דו"ח מחקר מס' 293/2003, המכון לחקר התחבורה, הטכניון מכון טכנולוגי לישראל, מרץ 2003.

[4] Uzan, J., "A Pavement Design and Rehabilitation System", Accepted for Publication, at the TRB, 1996

[5] "הנחיות לתכנון רחובות בערים, מבני מיסעות כבישים, משטחים ומדרכות" משרד הבינוי והשיכון, אוגוסט 2000.

12.5.22

יכיני הרחבת 39 יחידות - רשימת תכניות

	מס' סידורי	שם התכנית	מהדורה	עדכון אחרון
אדריכל נוף	1	תכנית עבודות עפר	לביצוע	6.4.22
	2	תכנית פיתוח כללית	לעיון	6.4.22
	3	תכנית השקייה	לביצוע	6.4.22
	4	תכנית פיתוח כללית כוללנית	לביצוע	6.4.22
	5	תכנית שרוולים עבור מערכת השקייה	לביצוע	6.4.22

	מס' סידורי	שם התכנית	מהדורה	עדכון אחרון
חשמל	6	תכנית חשמל ותקשורת תאורה	למכרז	12.4.22
	7	פרטים תאורה	למכרז	12.4.22

	מס' סידורי	שם התכנית	מהדורה	עדכון אחרון
מים וביוב	8	תנוחה קווי מים ביוב	לביצוע	12.5.22
	9	תנוחה קווי מים ביוב	לביצוע	12.5.22
	10	חתך לאורך קווי הביוב	לביצוע	12.5.22
	11	פרטים מערכת הביוב	לביצוע	12.5.22
	12	פרטים מערכת המים	לביצוע	12.5.22

	מס' סידורי	שם התכנית	מהדורה	עדכון אחרון
כבישים	13	הסדרי תנועה סופיים גיליון מספר 1	למכרז	9.12.21
	14	הסדרי תנועה סופיים גיליון מספר 2	למכרז	9.12.21
	15	הסדרי תנועה סופים גיליון מספר 3	למכרז	9.12.21
	16	תכנית כללית	למכרז	9.12.21
	17	תכנית תנוחה	למכרז	9.12.21
	18	תכנית תנוחה	למכרז	9.12.21
	19	תכנית תנוחה	למכרז	9.12.21
	20	חתכים לאורך	למכרז	9.12.21
	21	חתכים לרוחב	למכרז	9.12.21
	22	חתכים לרוחב	למכרז	9.12.21
	23	חתכים לרוחב	למכרז	9.12.21
	24	חתכים טיפוסיים	למכרז	9.12.21
	25	פרטי ניקוז	למכרז	9.12.21
	26	פרטי מבנה	למכרז	9.12.21
	27	תכנית תיאום תשתיות	למכרז	9.12.21
	28	תכנית תיאום תשתיות	למכרז	9.12.21
	29	תכנית תיאום תשתיות	למכרז	9.12.21
	30	חתך תיאום תשתיות	למכרז	9.12.21
	31	תכנית פירוקים	למכרז	9.12.21
	32	תכנית פירוקים	למכרז	9.12.21
	33	תכנית פירוקים	למכרז	9.12.21